

**ФЕДЕРАЛЬНАЯ СЛУЖБА
ГОСУДАРСТВЕННОЙ СТАТИСТИКИ**
Территориальный орган Федеральной службы государственной
статистики по Тамбовской области

Численность и размещение населения

1 том

ВСЕРОССИЙСКАЯ
ПЕРЕПИСЬ
НАСЕЛЕНИЯ
2020 ГОДА



Тамбов - 2022

ФЕДЕРАЛЬНАЯ СЛУЖБА
ГОСУДАРСТВЕННОЙ СТАТИСТИКИ
Территориальный орган Федеральной службы государственной
статистики по Тамбовской области

ИТОГИ
ВСЕРОССИЙСКОЙ ПЕРЕПИСИ НАСЕЛЕНИЯ
2020 ГОДА

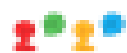
В 11 ТОМАХ

ТОМ 1

Численность и размещение населения

Тамбов

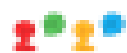
2022



Содержание

	Страницы
Предисловие	5
1.Население, учтенное при Всероссийской переписи населения 2020 года, по полу по Тамбовской области	8
2.Изменение численности населения Тамбовской области	8
3.Число муниципальных образований, внутригородских районов и населенных пунктов по Тамбовской области	9
4.Группировка городских округов по численности населения	11
5.Группировка городских населенных пунктов по численности населения	12
6.Группировка сельских населенных пунктов по численности населения	14
7.Группировка муниципальных районов по численности населения	26
8.Группировка городских поселений по численности населения	26
9.Группировка сельских поселений по численности населения	27
10.Численность населения Тамбовской области, городских округов, муниципальных районов, городских и сельских поселений, городских населенных пунктов, сельских населённых пунктов с населением 3000 человек и более	28
Методологические пояснения	50
Образцы форм переписных листов	58





ПРЕДИСЛОВИЕ

Всероссийская перепись населения проведена с 15 октября по 14 ноября 2021 г. в соответствии с Конституцией Российской Федерации, Федеральным законом от 25 января 2002 г. № 8-ФЗ «О Всероссийской переписи населения», постановлением Правительства Российской Федерации от 7 декабря 2019 г. № 1608 «Об организации Всероссийской переписи населения 2020 года» (с изменениями), Основными методологическими и организационными положениями Всероссийской переписи населения 2020 года, утвержденными приказом Росстата от 9 сентября 2021 г. № 549. Переписные листы утверждены распоряжением Правительства Российской Федерации от 8 ноября 2019 г. № 2648-р. Итоги Всероссийской переписи населения 2020 года издаются в 11 томах в сроки, установленные постановлением Правительства Российской Федерации от 7 июля 2021 г. № 1126 «О подведении итогов Всероссийской переписи населения 2020 года».

Том 1 – «Численность и размещение населения»

В сборнике содержатся данные о численности городского и сельского населения, мужчин и женщин по населенным пунктам, муниципальным образованиям, городским и сельским поселениям Тамбовской области. Приводятся данные о числе городских округов, муниципальных районов, городских и сельских поселений, о численности населения, проживающего в населенных пунктах и муниципальных образованиях различных размеров.

Том 2 – «Возрастно-половой состав и состояние в браке»

В сборнике содержатся данные о численности городского и сельского населения, мужчин и женщин по возрасту и отдельным возрастным группам, о демографической нагрузке на население трудоспособного, о характеристике населения по состоянию в браке в Тамбовской области, а также отдельные показатели по Российской Федерации в целом и областям Центрального федерального округа.

Том 3 – «Образование»

В сборнике содержатся данные, характеризующие уровень образования населения в сочетании с возрастом, полом, местом жительства, занятостью, а также информация об освоении населением программ образования и о наличии ученых степеней в Тамбовской области.

Том 4 – «Гражданство»

В сборнике содержатся данные о гражданстве населения Тамбовской области в сочетании с демографическими характеристиками.



Том 5 – «Национальный состав и владение языками»

В сборнике содержатся данные о национальном составе населения, о родных языках, о владении языками и использовании их в повседневной жизни, о численности населения отдельных этнических групп и подгрупп, их размещении на территории Тамбовской области в сочетании с демографическими, социальными и экономическими характеристиками.

Том 6 – «Миграция населения»

В сборнике содержатся данные, характеризующие население по месту рождения и месту проживания на территории Тамбовской области, продолжительности проживания населения в месте постоянного жительства, прежнему месту жительства населения, по проживанию населения год и более за пределами Российской Федерации. В этом томе приведена также информация о наличии и виде регистрации населения в помещении, в котором они проживают.

Том 7 – «Источники средств к существованию»

В сборнике содержатся данные, характеризующие население Тамбовской области по источникам средств к существованию в сочетании с демографическими характеристиками.

Том 8 – «Число и состав домохозяйств»

В сборнике содержатся данные о числе частных и коллективных домохозяйств, домохозяйств бездомных и численности населения в них. Частные домохозяйства распределяются по составу, размеру и типу домохозяйств, числу детей, числу занятых и иждивенцев, источникам средств к существованию в домохозяйствах. В домохозяйствах, состоящих из двух и более человек, выделяются семейные ячейки с информацией о числе и возрасте детей в них. Представленные в томе таблицы содержат информацию о населении Тамбовской области.

Том 9 – «Рождаемость»

В сборнике содержатся данные о числе и возрасте рожденных женщинами детей в сочетании с социальными, экономическими, демографическими характеристиками женщин. Представленные в томе таблицы с итогами переписи содержат информацию о женщинах частных домохозяйств по Тамбовской области.

Том 10 – «Рабочая сила»

В сборнике содержатся данные о статусе участия в рабочей силе населения в возрасте 15 лет и более в сочетании с демографическими и образовательными характеристиками населения. Приводится структура потенциальной рабочей силы и причины не участия в составе рабочей силы. Занятое население распределено по демографическим показателям, статусу в занятости, территории нахождения работы и периодичности выезда на работу. Представленные в томе таблицы содержат информацию о населении Тамбовской области.



Том 11 – «Жилищные условия населения»

В сборнике содержатся сведения о распределении населения и домохозяйств по типам занимаемых жилых помещений, числу комнат, периодам постройки домов, материалу наружных стен, наличию различных видов благоустройства, размеру общей площади занимаемых жилых помещений. Представленные в томе таблицы содержат информацию о населении Тамбовской области.

Все одиннадцать томов размещаются в свободном интернет-доступе на официальном сайте Тамбовстата <https://tmb.gks.ru>

В сборнике приняты следующие сокращения и условные обозначения:

г.	город;
пгт	поселок городского типа;
рп	рабочий поселок;
-	явление отсутствует

1. НАСЕЛЕНИЕ, УЧТЕННОЕ ПРИ ВСЕРОССИЙСКОЙ ПО ТАМБОВСКОЙ

	Городское и сельское население		
	Мужчины и женщины	Мужчины	Женщины
Тамбовская область			
Всего учтено, человек	983 433	453 136	530 297
в том числе: постоянное население, находившееся на территории Тамбовской области	982 991	452 823	530 168
лица, временно находившиеся на территории Тамбовской области, но постоянно проживающие за рубежом	442	313	129

2. ИЗМЕНЕНИЕ ЧИСЛЕННОСТИ НАСЕЛЕНИЯ ТАМБОВСКОЙ ОБЛАСТИ

Годы		Городское и сельское население, тыс. человек	в том числе		В общей численности населения, в процентах	
			городское население	сельское население	городское население	сельское население
1926	по переписи на 17 декабря	2015,8	215,6	1800,2	10,7	89,3
1939	по переписи на 17 сентября	1878,0	278,0	1600,0	14,8	85,2
1959	по переписи на 15 января	1556,8	403,3	1153,5	25,9	74,1
1970	по переписи на 15 января	1522,3	587,6	934,7	38,6	61,4
1979	по переписи на 17 января	1393,5	673,6	719,9	48,3	51,7
1989	по переписи на 12 января	1322,4	738,3	584,1	55,8	44,2
2002	по переписи на 9 октября	1178,4	674,1	504,3	57,2	42,8
2010	по переписи на 14 октября	1092,0	640,8	451,2	58,7	41,3
2021	по переписи на 1 октября	983,0	591,0	392,0	60,0	40,0



**ПЕРЕПИСИ НАСЕЛЕНИЯ 2020 ГОДА, ПО ПОЛУ
ОБЛАСТИ**

Городское население			Сельское население		
Мужчины и женщины	Мужчины	Женщины	Мужчины и женщины	Мужчины	Женщины
591 601	266 028	325 573	391 832	187 108	204 724
591 244	265 784	325 460	391 747	187 039	204 708
357	244	113	85	69	16

**3. ЧИСЛО МУНИЦИПАЛЬНЫХ ОБРАЗОВАНИЙ, ВНУТРИГОРОДСКИХ РАЙОНОВ И
НАСЕЛЕННЫХ ПУНКТОВ ПО ТАМБОВСКОЙ ОБЛАСТИ**

	Городские округа	Внутригородские районы округа города	Муниципальные районы	в них		Города	Поселки городского типа	Сельские населенные пункты	в том числе без населения
				городские поселения	сельские поселения				
Всего	7	3	23	13	231	8	12	1 555	98
в том числе: Города	7	3							
г. Тамбов	1	3	-	-	-	1	-	-	-
г. Кирсанов	1	-	-	-	-	1	-	-	-
г. Котовск	1	-	-	-	-	1	-	-	-
г. Мичуринск	1	-	-	-	-	1	-	-	-
г. Моршанск	1	-	-	-	-	1	-	-	-
г. Рассказово	1	-	-	-	-	1	-	-	-
г. Уварово	1	-	-	-	-	1	-	-	-
Районы			23	13	231	8	12	1 555	98
Бондарский район	-	-	1	-	8	-	-	54	4
Гавриловский район	-	-	1	-	6	-	-	46	5



Продолжение таблицы 3

	Городские округа	Внутригородские районы округа города	Муниципальные районы	в них		Города	Поселки городского типа	Сельские населенные пункты	в том числе без населения
				городские поселения	сельские поселения				
Жердевский район	-	-	1	-	11	1	-	65	4
Знаменский район	-	-	1	1	7	-	1	37	-
Инжавинский район	-	-	1	1	13	-	1	90	6
Кирсановский район	-	-	1	-	8	-	-	78	5
Мичуринский район	-	-	1	-	14	-	-	82	4
Мордовский район	-	-	1	2	5	-	2	75	4
Моршанский район	-	-	1	-	16	-	-	113	6
Мучкапский район	-	-	1	1	7	-	1	41	4
Никифоровский район	-	-	1	1	5	-	1	54	3
Первомайский район	-	-	1	1	10	-	1	42	2
Петровский район	-	-	1	-	12	-	-	110	16
Пичаевский район	-	-	1	-	10	-	-	57	6
Рассказовский район	-	-	1	-	13	-	-	47	5
Ржаксинский район	-	-	1	1	10	-	1	86	5
Сампурский район	-	-	1	-	5	-	-	37	1
Сосновский район	-	-	1	1	13	-	1	84	1
Староюрьевский район	-	-	1	-	9	-	-	49	4
Тамбовский район	-	-	1	1	25	-	1	132	7
Токарёвский район	-	-	1	1	9	-	1	70	2
Уваровский район	-	-	1	-	7	-	-	59	2
Умётский район	-	-	1	1	8	-	1	47	2



4. ГРУППИРОВКА ГОРОДСКИХ ОКРУГОВ ПО ЧИСЛЕННОСТИ НАСЕЛЕНИЯ

	Всего	в том числе городские населенные пункты с числом жителей					
		менее 10000	10000 – 19999	20000 – 49999	50000 – 99999	100000 – 249999	250000 – 499999
Тамбовская область							
Число городских округов	7	-	1	4	1	-	1
численность городского населения, человек	505 363	-	16 164	136 945	90 451	-	261 803
мужчины	226 955	-	7 545	61 656	41 148	-	116 606
женщины	278 408	-	8 619	75 289	49 303	-	145 197



5.ГРУППИРОВКА ГОРОДСКИХ НАСЕЛЕННЫХ

	Всего	в том числе городские	
		менее 3000	3000 – 4999
Тамбовская область			
Число городских населенных пунктов	20	1	2
численность населения, человек	591 244	1 560	8 723
мужчины	265 784	723	3 874
женщины	325 460	837	4 849
Число городов	8	-	-
численность населения, человек	519 246	-	-
мужчины	233 387	-	-
женщины	285 859	-	-
Число поселков городского типа	12	1	2
численность населения, человек	71 998	1 560	8 723
мужчины	32 397	723	3 874
женщины	39 601	837	4 849



ПУНКТОВ ПО ЧИСЛЕННОСТИ НАСЕЛЕНИЯ

населенные пункты с числом жителей					
5000 – 9999	10000 – 19999	20000 – 49999	50000 – 99999	100000 – 249999	250000 – 499999
8	3	4	1	-	1
51 041	40 721	136 945	90 451	-	261 803
23 045	18 732	61 656	41 148	-	116 606
27 996	21 989	75 289	49 303	-	145 197
-	2	4	1	-	1
-	30 047	136 945	90 451	-	261 803
-	13 977	61 656	41 148	-	116 606
-	16 070	75 289	49 303	-	145 197
8	1	-	-	-	-
51 041	10 674	-	-	-	-
23 045	4 755	-	-	-	-
27 996	5 919	-	-	-	-



6.ГРУППИРОВКА СЕЛЬСКИХ НАСЕЛЕННЫХ

	Всего	в том числе сельские			
		без населения	с числом		
			менее 6	6 – 10	11 – 25
Тамбовская область					
Число сельских населенных пунктов - всего	1 555	98	188	105	172
численность населения, человек	391 747	-	461	852	2 902
мужчины	187 039	-	237	450	1 419
женщины	204 708	-	224	402	1 483
Число сельских населенных пунктов городских поселений					
численность населения, человек	6 518	-	18	51	34
мужчины	3 002	-	10	26	17
женщины	3 516	-	8	25	17
Число сельских населенных пунктов сельских поселений					
численность населения, человек	1 503	95	178	98	170
мужчины	385 229	-	443	801	2 868
женщины	184 037	-	227	424	1 402
женщины	201 192	-	216	377	1 466
Бондарский муниципальный район					
Число сельских населенных пунктов	54	4	7	7	12
численность населения, человек	8 624	-	16	61	208
мужчины	3 932	-	10	30	106
женщины	4 692	-	6	31	102
Гавриловский муниципальный район					
Число сельских населенных пунктов	46	5	4	4	3
численность населения, человек	9 644	-	8	30	51
мужчины	4 649	-	1	13	25
женщины	4 995	-	7	17	26
Жердевский муниципальный район					
Число сельских населенных пунктов	65	4	9	2	5
численность населения, человек	11 739	-	21	14	95
мужчины	5 628	-	12	4	46
женщины	6 111	-	9	10	49
Знаменский муниципальный район					
Число сельских населенных пунктов	37	-	2	1	6
численность населения, человек	8 951	-	6	6	107
мужчины	4 299	-	4	4	53
женщины	4 652	-	2	2	54



ПУНКТОВ ПО ЧИСЛЕННОСТИ НАСЕЛЕНИЯ

населенные пункты								
жителей								
26 – 50	51 – 100	101 – 200	201 – 500	501 – 1000	1001 – 2000	2001 – 3000	3001 – 5000	более 5000
163	169	201	275	118	39	12	9	6
5 955	12 546	29 261	89 104	81 761	53 414	30 101	35 458	49 932
2 985	6 064	14 123	42 641	39 043	26 317	14 165	16 612	22 983
2 970	6 482	15 138	46 463	42 718	27 097	15 936	18 846	26 949
5	7	5	12	1	-	-	-	-
174	496	625	4 485	635	-	-	-	-
77	241	312	2 044	275	-	-	-	-
97	255	313	2 441	360	-	-	-	-
158	162	196	263	117	39	12	9	6
5 781	12 050	28 636	84 619	81 126	53 414	30 101	35 458	49 932
2 908	5 823	13 811	40 597	38 768	26 317	14 165	16 612	22 983
2 873	6 227	14 825	44 022	42 358	27 097	15 936	18 846	26 949
2	4	5	10	2	-	1	-	-
70	326	722	2 780	1 494	-	2 947	-	-
33	149	337	1 290	700	-	1 277	-	-
37	177	385	1 490	794	-	1 670	-	-
5	5	4	12	2	1	1	-	-
159	445	561	3 528	1 199	1 272	2 391	-	-
84	206	274	1 734	587	609	1 116	-	-
75	239	287	1 794	612	663	1 275	-	-
9	8	9	12	6	1	-	-	-
334	607	1 312	3 654	3 807	1 895	-	-	-
174	317	624	1 727	1 812	912	-	-	-
160	290	688	1 927	1 995	983	-	-	-
6	6	3	7	5	1	-	-	-
207	448	358	2 319	3 590	1 910	-	-	-
107	229	181	1 135	1 650	936	-	-	-
100	219	177	1 184	1 940	974	-	-	-



	Всего	в том числе сельские			
		без населения	с числом		
			менее 6	6 – 10	11 – 25
Инжавинский муниципальный район					
Число сельских населенных пунктов	90	6	19	6	12
численность населения, человек	10 055	-	50	53	220
мужчины	4 874	-	21	29	115
женщины	5 181	-	29	24	105
Городское поселение Инжавинский поссовет. Число сельских населенных пунктов	6	-	2	1	-
численность населения, человек	249	-	5	9	-
мужчины	118	-	1	4	-
женщины	131	-	4	5	-
Число сельских населенных пунктов сельских поселений	84	6	17	5	12
численность населения, человек,	9 806	-	45	44	220
мужчины	4 756	-	20	25	115
женщины	5 050	-	25	19	105
Кирсановский муниципальный район					
Число сельских населенных пунктов	78	5	14	4	10
численность населения, человек	18 370	-	34	33	174
мужчины	8 945	-	18	17	90
женщины	9 425	-	16	16	84
Мичуринский муниципальный район					
Число сельских населенных пунктов	82	4	6	3	2
численность населения, человек	32 376	-	13	28	36
мужчины	15 310	-	8	16	20
женщины	17 066	-	5	12	16
Мордовский муниципальный район					
Число сельских населенных пунктов	75	4	12	11	8
численность населения, человек	6 917	-	29	82	135
мужчины	3 226	-	17	40	67
женщины	3 691	-	12	42	68
Число сельских населенных пунктов городских поселений	28	2	4	6	1
численность населения, человек	2 504	-	7	42	20
мужчины	1 150	-	6	22	8
женщины	1 354	-	1	20	12



населенные пункты								
жителей								
26 – 50	51 – 100	101 – 200	201 – 500	501 – 1000	1001 – 2000	2001 – 3000	3001 – 5000	более 5000
10	9	11	12	5	-	-	-	-
383	633	1 666	3 583	3 467	-	-	-	-
187	306	830	1 744	1 642	-	-	-	-
196	327	836	1 839	1 825	-	-	-	-
-	2	1	-	-	-	-	-	-
-	114	121	-	-	-	-	-	-
-	56	57	-	-	-	-	-	-
-	58	64	-	-	-	-	-	-
10	7	10	12	5	-	-	-	-
383	519	1 545	3 583	3 467	-	-	-	-
187	250	773	1 744	1 642	-	-	-	-
196	269	772	1 839	1 825	-	-	-	-
8	5	8	11	8	5	-	-	-
281	367	1 024	3 958	5 480	7 019	-	-	-
135	175	487	1 865	2 888	3 270	-	-	-
146	192	537	2 093	2 592	3 749	-	-	-
5	12	13	17	14	4	1	-	1
200	932	1 808	5 496	10 382	4 349	2 897	-	6 235
102	469	879	2 668	4 914	2 049	1 328	-	2 857
98	463	929	2 828	5 468	2 300	1 569	-	3 378
9	9	11	9	2	-	-	-	-
305	661	1 566	2 945	1 194	-	-	-	-
142	308	733	1 383	536	-	-	-	-
163	353	833	1 562	658	-	-	-	-
4	4	3	3	1	-	-	-	-
135	301	395	969	635	-	-	-	-
59	145	198	437	275	-	-	-	-
76	156	197	532	360	-	-	-	-

	Всего	в том числе сельские			
		без населения	с числом		
			менее 6	6 – 10	11 – 25
Число сельских населенных пунктов сельских поселений	47	2	8	5	7
численность населения, человек	4 413	-	22	40	115
мужчины	2 076	-	11	18	59
женщины	2 337	-	11	22	56
Моршанский муниципальный район					
Число сельских населенных пунктов	113	6	15	4	13
численность населения, человек	31 904	-	35	34	236
мужчины	15 202	-	17	13	115
женщины	16 702	-	18	21	121
Мучкапский муниципальный район					
Число сельских населенных пунктов	41	4	3	6	4
численность населения, человек	5 283	-	6	45	68
мужчины	2 498	-	3	29	29
женщины	2 785	-	3	16	39
Никифоровский муниципальный район					
Число сельских населенных пунктов	54	3	6	7	6
численность населения, человек	9 344	-	13	57	107
мужчины	4 456	-	5	25	52
женщины	4 888	-	8	32	55
Первомайский муниципальный район					
Число сельских населенных пунктов	42	2	6	1	1
численность населения, человек	13 645	-	16	6	21
мужчины	6 495	-	10	4	10
женщины	7 150	-	6	2	11
Петровский муниципальный район					
Число сельских населенных пунктов	110	16	21	10	13
численность населения, человек	14 162	-	54	81	220
мужчины	6 531	-	28	43	104
женщины	7 631	-	26	38	116



населенные пункты								
жителей								
26 – 50	51 – 100	101 – 200	201 – 500	501 – 1000	1001 – 2000	2001 – 3000	3001 – 5000	более 5000
5	5	8	6	1	-	-	-	-
170	360	1 171	1 976	559	-	-	-	-
83	163	535	946	261	-	-	-	-
87	197	636	1 030	298	-	-	-	-
11	9	11	28	10	3	1	2	-
436	691	1 593	9 524	6 808	3 873	2 020	6 654	-
220	311	782	4 501	3 312	1 861	950	3 120	-
216	380	811	5 023	3 496	2 012	1 070	3 534	-
4	7	6	4	3	-	-	-	-
136	489	1 032	1 259	2 248	-	-	-	-
69	236	486	607	1 039	-	-	-	-
67	253	546	652	1 209	-	-	-	-
6	7	5	8	5	1	-	-	-
220	537	714	2 392	3 982	1 322	-	-	-
124	255	356	1 180	1 850	609	-	-	-
96	282	358	1 212	2 132	713	-	-	-
4	3	4	10	8	3	-	-	-
163	183	576	3 246	5 177	4 257	-	-	-
85	86	294	1 540	2 459	2 007	-	-	-
78	97	282	1 706	2 718	2 250	-	-	-
11	8	15	13	2	-	-	-	1
346	551	2 169	3 958	1 512	-	-	-	5 271
161	256	995	1 846	685	-	-	-	2 413
185	295	1 174	2 112	827	-	-	-	2 858

	Всего	в том числе сельские			
		без населения	с числом		
			менее 6	6 – 10	11 – 25
Пичаевский муниципальный район					
Число сельских населенных пунктов	57	6	7	3	4
численность населения, человек	11 039	-	13	24	63
мужчины	5 287	-	6	17	29
женщины	5 752	-	7	7	34
Рассказовский муниципальный район					
Число сельских населенных пунктов	47	5	4	-	3
численность населения, человек	20 852	-	14	-	39
мужчины	10 455	-	8	-	21
женщины	10 397	-	6	-	18
Ржаксинский муниципальный район					
Число сельских населенных пунктов	86	5	10	7	9
численность населения, человек	10 089	-	19	60	163
мужчины	4 779	-	8	31	74
женщины	5 310	-	11	29	89
Сампурский муниципальный район					
Число сельских населенных пунктов	37	1	2	3	2
численность населения, человек	12 093	-	4	22	22
мужчины	5 657	-	-	12	9
женщины	6 436	-	4	10	13
Сосновский муниципальный район					
Число сельских населенных пунктов	84	1	10	9	5
численность населения, человек	17 744	-	29	76	80
мужчины	8 892	-	18	43	40
женщины	8 852	-	11	33	40
Городское поселение Сосновский поссовет. Число сельских населенных пунктов	4	-	-	-	1
численность населения, человек	587	-	-	-	14
мужчины	285	-	-	-	9
женщины	302	-	-	-	5
Число сельских населенных пунктов сельских поселений	80	1	10	9	4
численность населения, человек	17 157	-	29	76	66
мужчины	8 607	-	18	43	31
женщины	8 550	-	11	33	35



населенные пункты								
жителей								
26 – 50	51 – 100	101 – 200	201 – 500	501 – 1000	1001 – 2000	2001 – 3000	3001 – 5000	более 5000
4	11	6	11	3	1	1	-	-
147	824	876	3 407	1 687	1 008	2 990	-	-
69	408	443	1 638	815	491	1 371	-	-
78	416	433	1 769	872	517	1 619	-	-
2	3	8	12	5	2	2	1	-
78	186	1 273	4 353	3 623	3 023	4 316	3 947	-
40	91	633	2 069	1 733	1 929	2 058	1 873	-
38	95	640	2 284	1 890	1 094	2 258	2 074	-
15	9	16	10	5	-	-	-	-
513	692	2 385	3 512	2 745	-	-	-	-
254	335	1 107	1 674	1 296	-	-	-	-
259	357	1 278	1 838	1 449	-	-	-	-
1	7	5	11	2	2	-	1	-
46	498	793	3 419	1 153	2 835	-	3 301	-
22	220	381	1 633	563	1 303	-	1 514	-
24	278	412	1 786	590	1 532	-	1 787	-
7	6	19	15	11	1	-	-	-
231	432	2 910	4 843	7 909	1 234	-	-	-
111	214	1 401	2 311	3 738	1 016	-	-	-
120	218	1 509	2 532	4 171	218	-	-	-
1	1	-	1	-	-	-	-	-
39	81	-	453	-	-	-	-	-
18	40	-	218	-	-	-	-	-
21	41	-	235	-	-	-	-	-
6	5	19	14	11	1	-	-	-
192	351	2 910	4 390	7 909	1 234	-	-	-
93	174	1 401	2 093	3 738	1 016	-	-	-
99	177	1 509	2 297	4 171	218	-	-	-

	Всего	в том числе сельские			
		без населения	с числом		
			менее 6	6 – 10	11 – 25
Староюрьевский муниципальный район Число сельских населенных пунктов	49	4	8	3	11
численность населения, человек	11 506	-	21	19	176
мужчины	5 371	-	9	9	77
женщины	6 135	-	12	10	99
Тамбовский муниципальный район Число сельских населенных пунктов	132	7	5	5	16
численность населения, человек	103 628	-	11	42	270
мужчины	49 006	-	8	25	140
женщины	54 622	-	3	17	130
Городское поселение Новолядинский поссовет. Число сельских населенных пунктов	6	-	1	-	-
численность населения, человек	2 039	-	1	-	-
мужчины	911	-	-	-	-
женщины	1 128	-	1	-	-
Число сельских населенных пунктов сельских поселений	126	7	4	5	16
численность населения, человек	101 589	-	10	42	270
мужчины	48 095	-	8	25	140
женщины	53 494	-	2	17	130
Токарёвский муниципальный район Число сельских населенных пунктов	70	2	8	3	10
численность населения, человек	8 828	-	22	26	157
мужчины	4 314	-	13	14	80
женщины	4 514	-	9	12	77
Городское поселение Токарёвский поселковый округ. Число сельских населенных пунктов	3	1	1	-	-
численность населения, человек	411	-	1	-	-
мужчины	194	-	1	-	-
женщины	217	-	-	-	-
Число сельских населенных пунктов сельских поселений	67	1	7	3	10
численность населения, человек	8 417	-	21	26	157
мужчины	4 120	-	12	14	80
женщины	4 297	-	9	12	77



населенные пункты								
жителей								
26 – 50	51 – 100	101 – 200	201 – 500	501 – 1000	1001 – 2000	2001 – 3000	3001 – 5000	более 5000
4	3	6	6	2	1	-	-	1
174	190	826	1 990	1 555	1 199	-	-	5 356
92	90	384	954	693	536	-	-	2 527
82	100	442	1 036	862	663	-	-	2 829
19	13	8	22	12	12	5	5	3
726	986	1 021	7 450	8 838	17 118	12 540	21 556	33 070
372	498	512	3 596	4 252	8 247	6 065	10 105	15 186
354	488	509	3 854	4 586	8 871	6 475	11 451	17 884
-	-	-	5	-	-	-	-	-
-	-	-	2 038	-	-	-	-	-
-	-	-	911	-	-	-	-	-
-	-	-	1 127	-	-	-	-	-
19	13	8	17	12	12	5	5	3
726	986	1 021	5 412	8 838	17 118	12 540	21 556	33 070
372	498	512	2 685	4 252	8 247	6 065	10 105	15 186
354	488	509	2 727	4 586	8 871	6 475	11 451	17 884
6	13	14	11	3	-	-	-	-
229	1 057	2 080	3 487	1 770	-	-	-	-
106	513	1 029	1 697	862	-	-	-	-
123	544	1 051	1 790	908	-	-	-	-
-	-	-	1	-	-	-	-	-
-	-	-	410	-	-	-	-	-
-	-	-	193	-	-	-	-	-
-	-	-	217	-	-	-	-	-
6	13	14	10	3	-	-	-	-
229	1 057	2 080	3 077	1 770	-	-	-	-
106	513	1 029	1 504	862	-	-	-	-
123	544	1 051	1 573	908	-	-	-	-

	Всего	в том числе сельские			
		без населения	с числом		
			менее 6	6 – 10	11 – 25
Уваровский муниципальный район					
Число сельских населенных пунктов	59	2	5	4	9
численность населения, человек	9 437	-	16	36	145
мужчины	4 572	-	7	23	71
женщины	4 865	-	9	13	74
Умётский муниципальный район					
Число сельских населенных пунктов	47	2	5	2	8
численность населения, человек	5 517	-	11	17	109
мужчины	2 661	-	6	9	46
женщины	2 856	-	5	8	63
Городское поселение Умётский поссовет. Число сельских населенных пунктов	5	-	2	-	-
численность населения, человек	728	-	4	-	-
мужчины	344	-	2	-	-
женщины	384	-	2	-	-
Число сельских населенных пунктов сельских поселений	42	2	3	2	8
численность населения, человек	4 789	-	7	17	109
мужчины	2 317	-	4	9	46
женщины	2 472	-	3	8	63



населенные пункты								
жителей								
26 – 50	51 – 100	101 – 200	201 – 500	501 – 1000	1001 – 2000	2001 – 3000	3001 – 5000	более 5000
10	8	4	14	2	1	-	-	-
375	520	598	5 150	1 497	1 100	-	-	-
183	256	287	2 496	707	542	-	-	-
192	264	311	2 654	790	558	-	-	-
5	4	10	10	1	-	-	-	-
196	291	1 398	2 851	644	-	-	-	-
113	136	688	1 353	310	-	-	-	-
83	155	710	1 498	334	-	-	-	-
-	-	1	2	-	-	-	-	-
-	-	109	615	-	-	-	-	-
-	-	57	285	-	-	-	-	-
-	-	52	330	-	-	-	-	-
5	4	9	8	1	-	-	-	-
196	291	1 289	2 236	644	-	-	-	-
113	136	631	1 068	310	-	-	-	-
83	155	658	1 168	334	-	-	-	-

7. ГРУППИРОВКА МУНИЦИПАЛЬНЫХ РАЙОНОВ ПО ЧИСЛЕННОСТИ НАСЕЛЕНИЯ

	Всего	в том числе муниципальные районы с числом жителей				
		20000 и менее	20001 – 30000	30001 – 40000	40001 – 50000	50001 и более
Тамбовская область						
Число муниципальных районов	23	16	4	2	-	1
численность всего населения, человек	477 628	208 118	96 054	64 280	-	109 176
мужчины	225 868	97 705	46 059	30 512	-	51 592
женщины	251 760	110 413	49 995	33 768	-	57 584
численность городского населения, человек	85 881	48 259	32 074	-	-	5 548
мужчины	38 829	21 654	14 589	-	-	2 586
женщины	47 052	26 605	17 485	-	-	2 962
численность сельского населения, человек	391 747	159 859	63 980	64 280	-	103 628
мужчины	187 039	76 051	31 470	30 512	-	49 006
женщины	204 708	83 808	32 510	33 768	-	54 622

8. ГРУППИРОВКА ГОРОДСКИХ ПОСЕЛЕНИЙ ПО ЧИСЛЕННОСТИ НАСЕЛЕНИЯ

	Всего	в том числе городские поселения с числом жителей					
		менее 5000	5000 – 9999	10000 – 19999	20000 – 49999	50000 – 99999	100000 и более
Тамбовская область							
Число городских поселений	13	3	8	2	-	-	-
численность всего населения, человек	92 399	12 496	55 346	24 557	-	-	-
мужчины	41 831	5 630	25 014	11 187	-	-	-
женщины	50 568	6 866	30 332	13 370	-	-	-
численность городского населения, человек	85 881	10 283	51 041	24 557	-	-	-
мужчины	38 829	4 597	23 045	11 187	-	-	-
женщины	47 052	5 686	27 996	13 370	-	-	-
численность сельского населения, человек	6 518	2 213	4 305	-	-	-	-
мужчины	3 002	1 033	1 969	-	-	-	-
женщины	3 516	1 180	2 336	-	-	-	-

1) В численность населения городских поселений может входить как городское, так и сельское население (в соответствии с перечнем населенных пунктов, входящих в состав городских поселений).



9.ГРУППИРОВКА СЕЛЬСКИХ ПОСЕЛЕНИЙ ПО ЧИСЛЕННОСТИ НАСЕЛЕНИЯ

	Всего	в том числе сельские поселения с числом жителей			
		500 и менее	501 – 1000	1001 – 2000	2001 – 3000
Тамбовская область					
Число сельских поселений	231	26	78	74	26
численность населения, человек	385 229	10 401	58 540	99 311	60 461
мужчины	184 037	4 965	27 958	48 199	29 485
женщины	201 192	5 436	30 582	51 112	30 976

Продолжение таблицы 9

	в том числе сельские поселения с числом жителей				
	3001 – 5000	5001 – 7000	7001 – 10000	10001 – 20000	более 20000
Тамбовская область					
Число сельских поселений	16	4	5	2	-
численность населения, человек	62 998	22 425	39 995	31 098	-
мужчины	29 845	10 504	18 898	14 183	-
женщины	33 153	11 921	21 097	16 915	-



**10. ЧИСЛЕННОСТЬ НАСЕЛЕНИЯ ТАМБОВСКОЙ ОБЛАСТИ
ГОРОДСКИХ И СЕЛЬСКИХ ПОСЕЛЕНИЙ, ГОРОДСКИХ НАСЕЛЕННЫХ
НАСЕЛЕНИЕМ 3000**

	Мужчины и женщины
Тамбовская область	982 991
Городское население	591 244
Сельское население	391 747
Городской округ город Тамбов - городское население – г. Тамбов	261 803
внутригородские районы	
Ленинский район	30 117
Октябрьский район	159 582
Советский район	72 104
Городской округ город Кирсанов - городское население – г. Кирсанов	16 164
Городской округ город Котовск - городское население – г. Котовск	26 694
Городской округ город Мичуринск - городское население - г. Мичуринск	90 451
Городской округ город Моршанск - городское население - г. Моршанск	39 023
Городской округ город Рассказово - городское население - г. Рассказово	47 644
Городской округ город Уварово - городское население – г. Уварово	23 584
Бондарский муниципальный район - сельское население	8 624
Сельское поселение Бондарский сельсовет	3 897
Сельское поселение Граждановский сельсовет	648
Сельское поселение Кёршинский сельсовет	386
Сельское поселение Кривополянский сельсовет	360
Сельское поселение Митропольский сельсовет	647
Сельское поселение Нащёкинский сельсовет	755
Сельское поселение Пахотноугловский сельсовет	1 268
Сельское поселение Прибыткинский сельсовет	663
Гавриловский муниципальный район - сельское население	9 644
Сельское поселение Булгаковский сельсовет	1 021
Сельское поселение Гавриловский 2-й сельсовет	3 516
Сельское поселение Козьмодемьяновский сельсовет	1 099
Сельское поселение Осино-Гайский сельсовет	951
Сельское поселение Пересыпкинский сельсовет	2 041
Сельское поселение Чуповский сельсовет	1 016
Жердевский муниципальный район	25 622
Городское население	13 883
Сельское население	11 739
Городское поселение г. Жердевка - городское население – г. Жердевка	13 883
Сельское поселение Алексеевский сельсовет - сельское население	1 027



**ГОРОДСКИХ ОКРУГОВ, МУНИЦИПАЛЬНЫХ РАЙОНОВ,
ПУНКТОВ, СЕЛЬСКИХ НАСЕЛЕННЫХ ПУНКТОВ С
ЧЕЛОВЕК И БОЛЕЕ**

Мужчины	Женщины	В общей численности населения, процентов	
		мужчины	женщины
452 823	530 168	46,1	53,9
265 784	325 460	45,0	55,0
187 039	204 708	47,7	52,3
116 606	145 197	44,5	55,5
12 809	17 308	42,5	57,5
70 665	88 917	44,3	55,7
33 132	38 972	46,0	54,0
7 545	8 619	46,7	53,3
11 577	15 117	43,4	56,6
41 148	49 303	45,5	54,5
18 011	21 012	46,2	53,8
21 798	25 846	45,8	54,2
10 270	13 314	43,5	56,5
3 932	4 692	45,6	54,4
1 733	2 164	44,5	55,5
283	365	43,7	56,3
175	211	45,3	54,7
166	194	46,1	53,9
292	355	45,1	54,9
374	381	49,5	50,5
602	666	47,5	52,5
307	356	46,3	53,7
4 649	4 995	48,2	51,8
484	537	47,4	52,6
1 673	1 843	47,6	52,4
537	562	48,9	51,1
476	475	50,1	49,9
994	1 047	48,7	51,3
485	531	47,7	52,3
12 060	13 562	47,1	52,9
6 432	7 451	46,3	53,7
5 628	6 111	47,9	52,1
6 432	7 451	46,3	53,7
473	554	46,1	53,9



	Мужчины и женщины
Сельское поселение Бурнакский сельсовет - сельское население	2 106
Сельское поселение Володарский сельсовет - сельское население	801
Сельское поселение Вязовский сельсовет - сельское население	805
Сельское поселение Демьяновский сельсовет - сельское население	731
Сельское поселение Новорусановский сельсовет - сельское население	639
Сельское поселение Пичаевский сельсовет - сельское население	1 242
Сельское поселение Преображенский сельсовет - сельское население	646
Сельское поселение Сукмановский сельсовет - сельское население	836
Сельское поселение Туголуковский сельсовет - сельское население	1 311
Сельское поселение Шпикуловский сельсовет - сельское население	1 595
Знаменский муниципальный район	14 476
Городское население	5 525
Сельское население	8 951
Городское поселение Знаменский поссовет - городское население - пгт Знаменка рп	5 525
Сельское поселение Александровский сельсовет - сельское население	819
Сельское поселение Воронцовский сельсовет - сельское население	2 922
Сельское поселение Дуплято-Масловский сельсовет - сельское население	947
Сельское поселение Кузьминский сельсовет - сельское население	466
Сельское поселение Никольский сельсовет - сельское население	872
Сельское поселение Покрово-Марфинский сельсовет - сельское население	1 708
Сельское поселение Сухотинский сельсовет - сельское население	1 217
Инжавинский муниципальный район	17 793
Городское население	7 738
Сельское население	10 055
Городское поселение Инжавинский поссовет	7 987
Городское население - пгт Инжавино рп	7 738
Сельское население	249
Сельское поселение Балыклейский сельсовет - сельское население	827



Мужчины	Женщины	В общей численности населения, процентов	
		мужчины	женщины
1 005	1 101	47,7	52,3
381	420	47,6	52,4
377	428	46,8	53,2
356	375	48,7	51,3
306	333	47,9	52,1
598	644	48,1	51,9
304	342	47,1	52,9
402	434	48,1	51,9
624	687	47,6	52,4
802	793	50,3	49,7
6 771	7 705	46,8	53,2
2 472	3 053	44,7	55,3
4 299	4 652	48,0	52,0
2 472	3 053	44,7	55,3
397	422	48,5	51,5
1 401	1 521	47,9	52,1
439	508	46,4	53,6
227	239	48,7	51,3
388	484	44,5	55,5
844	864	49,4	50,6
603	614	49,5	50,5
8 297	9 496	46,6	53,4
3 423	4 315	44,2	55,8
4 874	5 181	48,5	51,5
3 541	4 446	44,3	55,7
3 423	4 315	44,2	55,8
118	131	47,4	52,6
417	410	50,4	49,6

	Мужчины и женщины
Сельское поселение Землянский сельсовет - сельское население	714
Сельское поселение Калугинский сельсовет - сельское население	399
Сельское поселение Караваинский сельсовет - сельское население	450
Сельское поселение Карай-Салтыковский сельсовет - сельское население	1 195
Сельское поселение Караульский сельсовет - сельское население	899
Сельское поселение Красивский сельсовет - сельское население	1 792
Сельское поселение Марьевский сельсовет - сельское население	975
Сельское поселение Михайловский сельсовет - сельское население	521
Сельское поселение Никитинский сельсовет - сельское население	755
Сельское поселение Николинский сельсовет - сельское население	320
Сельское поселение Паревский сельсовет - сельское население	658
Сельское поселение Чернавский сельсовет - сельское население	301
Кирсановский муниципальный район - сельское население	18 370
Сельское поселение Голынщинский сельсовет	1 931
Сельское поселение Иноковский сельсовет	638
Сельское поселение Калаисский сельсовет	4 273
Сельское поселение Ковыльский сельсовет	1 214
Сельское поселение Ленинский сельсовет	1 005
Сельское поселение Марьинский сельсовет	996
Сельское поселение Соколовский сельсовет	2 141
Сельское поселение Уваровщинский сельсовет	6 172
Мичуринский муниципальный район - сельское население	32 376
Сельское поселение Глазковский сельсовет	2 121
Сельское поселение Жидиловский сельсовет	2 211
Сельское поселение Заворонежский сельсовет	9 080
село Заворонежское	6 235
прочие сельские населенные пункты	2 845
Сельское поселение Изосимовский сельсовет	4 853
Сельское поселение Кочетовский сельсовет	1 202
Сельское поселение Красивский сельсовет	684
Сельское поселение Новоникольский сельсовет	3 159
Сельское поселение Остролучинский сельсовет	1 323
Сельское поселение Стаевский сельсовет	1 914
Сельское поселение Староказинский сельсовет	1 404
Сельское поселение Старотарбеевский сельсовет	727



Мужчины	Женщины	В общей численности населения, процентов	
		мужчины	женщины
340	374	47,6	52,4
193	206	48,4	51,6
215	235	47,8	52,2
568	627	47,5	52,5
444	455	49,4	50,6
838	954	46,8	53,2
490	485	50,3	49,7
263	258	50,5	49,5
368	387	48,7	51,3
152	168	47,5	52,5
325	333	49,4	50,6
143	158	47,5	52,5
8 945	9 425	48,7	51,3
891	1 040	46,1	53,9
290	348	45,5	54,5
2 026	2 247	47,4	52,6
582	632	47,9	52,1
510	495	50,7	49,3
487	509	48,9	51,1
1 296	845	60,5	39,5
2 863	3 309	46,4	53,6
15 310	17 066	47,3	52,7
978	1 143	46,1	53,9
1 050	1 161	47,5	52,5
4 182	4 898	46,1	53,9
2 857	3 378	45,8	54,2
1 325	1 520	46,6	53,4
2 346	2 507	48,3	51,7
568	634	47,3	52,7
331	353	48,4	51,6
1 455	1 704	46,1	53,9
662	661	50,0	50,0
925	989	48,3	51,7
693	711	49,4	50,6
354	373	48,7	51,3

	Мужчины и женщины
Сельское поселение Терский сельсовет	1 145
Сельское поселение Устьянский сельсовет	1 421
Сельское поселение Хмелевский сельсовет	1 132
Мордовский муниципальный район	13 933
Городское население	7 016
Сельское население	6 917
Городское поселение Мордовский поссовет	6 475
Городское население - пгт Мордово рп	5 456
Сельское население	1 019
Городское поселение Новопокровский поссовет	3 045
Городское население - пгт Новопокровка рп	1 560
Сельское население	1 485
Сельское поселение Александровский сельсовет - сельское население	399
Сельское поселение Ивановский сельсовет - сельское население	1 222
Сельское поселение Лавровский сельсовет - сельское население	851
Сельское поселение Шмаровский сельсовет - сельское население	712
Сельское поселение Шульгинский сельсовет - сельское население	1 229
Моршанский муниципальный район - сельское население	31 904
Сельское поселение Алгасовский сельсовет	4 233
Сельское поселение Алкужборковский сельсовет	1 051
Сельское поселение Вановский сельсовет	431
Сельское поселение Весёловский сельсовет	1 248
Сельское поселение Дмитриевский сельсовет	1 285
Сельское поселение Екатериновский сельсовет	702
Сельское поселение Ивенский сельсовет	1 615
Сельское поселение Карельский сельсовет	1 419
Сельское поселение Крюковский сельсовет	3 875
Сельское поселение Куликовский сельсовет	2 153
Сельское поселение Лёвинский сельсовет	1 132
Сельское поселение Новотомниковский сельсовет	919
Сельское поселение Ракшинский сельсовет	1 295
Сельское поселение Серповский сельсовет	1 631
Сельское поселение Старотомниковский сельсовет	410
Сельское поселение Устьянский сельсовет	8 505
посёлок Устьянский	3 087
село Устье	3 567
прочие сельские населенные пункты	1 851
Мучкапский муниципальный район	11 232
Городское население	5 949
Сельское население	5 283



Мужчины	Женщины	В общей численности населения, процентов	
		мужчины	женщины
562	583	49,1	50,9
669	752	47,1	52,9
535	597	47,3	52,7
6 389	7 544	45,9	54,1
3 163	3 853	45,1	54,9
3 226	3 691	46,6	53,4
2 901	3 574	44,8	55,2
2 440	3 016	44,7	55,3
461	558	45,2	54,8
1 412	1 633	46,4	53,6
723	837	46,3	53,7
689	796	46,4	53,6
179	220	44,9	55,1
586	636	48,0	52,0
404	447	47,5	52,5
344	368	48,3	51,7
563	666	45,8	54,2
15 202	16 702	47,6	52,4
1 995	2 238	47,1	52,9
500	551	47,6	52,4
199	232	46,2	53,8
572	676	45,8	54,2
643	642	50,0	50,0
322	380	45,9	54,1
766	849	47,4	52,6
659	760	46,4	53,6
1 889	1 986	48,7	51,3
996	1 157	46,3	53,7
560	572	49,5	50,5
427	492	46,5	53,5
599	696	46,3	53,7
770	861	47,2	52,8
203	207	49,5	50,5
4 102	4 403	48,2	51,8
1 446	1 641	46,8	53,2
1 674	1 893	46,9	53,1
982	869	53,1	46,9
5 192	6 040	46,2	53,8
2 694	3 255	45,3	54,7
2 498	2 785	47,3	52,7

	Мужчины и женщины
Городское поселение Мучкапский поссовет - городское население - пгт Мучкапский рп	5 949
Сельское поселение Заполатовский сельсовет - сельское население	658
Сельское поселение Краснокустовский сельсовет - сельское население	787
Сельское поселение Кулябовский сельсовет - сельское население	896
Сельское поселение Сергиевский сельсовет - сельское население	534
Сельское поселение Троицкий сельсовет - сельское население	356
Сельское поселение Чащинский сельсовет - сельское население	916
Сельское поселение Шапкинский сельсовет - сельское население	1 136
Никифоровский муниципальный район	16 232
Городское население	6 888
Сельское население	9 344
Городское поселение Дмитриевский поссовет - городское население - пгт Дмитриевка рп	6 888
Сельское поселение Екатерининский сельсовет - сельское население	2 116
Сельское поселение Озёрский сельсовет - сельское население	1 573
Сельское поселение Сабуро-Покровский сельсовет - сельское население	2 425
Сельское поселение Юрловский сельсовет - сельское население	1 584
Сельское поселение Ярославский сельсовет - сельское население	1 646
Первомайский муниципальный район	24 319
Городское население	10 674
Сельское население	13 645
Городское поселение Первомайский поссовет - городское население - пгт Первомайский рп	10 674
Сельское поселение Иловай-Дмитриевский сельсовет - сельское население	1 486
Сельское поселение Козьмодемьяновский сельсовет - сельское население	1 219
Сельское поселение Новоархангельский сельсовет - сельское население	1 156
Сельское поселение Новоклёнский сельсовет - сельское население	759
Сельское поселение Новосеславинский сельсовет - сельское население	1 068
Сельское поселение Новоспасский сельсовет - сельское население	2 573



Мужчины	Женщины	В общей численности населения, процентов	
		мужчины	женщины
2 694	3 255	45,3	54,7
320	338	48,6	51,4
384	403	48,8	51,2
413	483	46,1	53,9
264	270	49,4	50,6
167	189	46,9	53,1
428	488	46,7	53,3
522	614	46,0	54,0
7 468	8 764	46,0	54,0
3 012	3 876	43,7	56,3
4 456	4 888	47,7	52,3
3 012	3 876	43,7	56,3
1 002	1 114	47,4	52,6
769	804	48,9	51,1
1 120	1 305	46,2	53,8
754	830	47,6	52,4
811	835	49,3	50,7
11 250	13 069	46,3	53,7
4 755	5 919	44,5	55,5
6 495	7 150	47,6	52,4
4 755	5 919	44,5	55,5
719	767	48,4	51,6
601	618	49,3	50,7
546	610	47,2	52,8
370	389	48,7	51,3
510	558	47,8	52,2
1 215	1 358	47,2	52,8

	Мужчины и женщины
Сельское поселение Староклёнский сельсовет - сельское население	1 211
Сельское поселение Старосеславинский сельсовет - сельское население	1 102
Сельское поселение Хоботовский сельсовет - сельское население	2 703
Сельское поселение Чернышевский сельсовет - сельское население	368
Петровский муниципальный район - сельское население	14 162
Сельское поселение Волчковский сельсовет	1 167
Сельское поселение Кочетовский сельсовет	634
Сельское поселение Красиловский сельсовет	411
Сельское поселение Крутовский сельсовет	515
Сельское поселение Первомайский сельсовет	456
Сельское поселение Петровский сельсовет	7 591
село Петровское	5 271
прочие сельские населенные пункты	2 320
Сельское поселение Плавицкий сельсовет	404
Сельское поселение Покрово-Чичеринский сельсовет	444
Сельское поселение Рахманинский сельсовет	429
Сельское поселение Успенковский сельсовет	552
Сельское поселение Шехманский сельсовет	962
Сельское поселение Яблоновецкий сельсовет	597
Пичаевский муниципальный район - сельское население	11 039
Сельское поселение Байловский сельсовет	1 336
Сельское поселение Большеломовисский сельсовет	988
Сельское поселение Большешереметьевский сельсовет	637
Сельское поселение Вяжлинский сельсовет	232
Сельское поселение Егоровский сельсовет	938
Сельское поселение Липовский сельсовет	985
Сельское поселение Пичаевский сельсовет	3 289
Сельское поселение Подъёмский сельсовет	922
Сельское поселение Покрово-Васильевский сельсовет	704
Сельское поселение Рудовский сельсовет	1 008
Рассказовский муниципальный район - сельское население	20 852
Сельское поселение Верхнеспаский сельсовет	3 401
Сельское поселение Дмитриевщинский сельсовет	852
Сельское поселение Зелёновский сельсовет	1 613
Сельское поселение Нижнеспаский сельсовет	2 701
Сельское поселение Никольский сельсовет	664
Сельское поселение Новгородовский сельсовет	868
Сельское поселение Озёрский сельсовет	1 384
Сельское поселение Пичерский сельсовет	1 118
Сельское поселение Платоновский сельсовет	4 582



Мужчины	Женщины	В общей численности населения, процентов	
		мужчины	женщины
539	672	44,5	55,5
518	584	47,0	53,0
1 294	1 409	47,9	52,1
183	185	49,7	50,3
6 531	7 631	46,1	53,9
557	610	47,7	52,3
291	343	45,9	54,1
193	218	47,0	53,0
236	279	45,8	54,2
210	246	46,1	53,9
3 476	4 115	45,8	54,2
2 413	2 858	45,8	54,2
1 063	1 257	45,8	54,2
176	228	43,6	56,4
210	234	47,3	52,7
202	227	47,1	52,9
271	281	49,1	50,9
426	536	44,3	55,7
283	314	47,4	52,6
5 287	5 752	47,9	52,1
684	652	51,2	48,8
477	511	48,3	51,7
323	314	50,7	49,3
118	114	50,9	49,1
445	493	47,4	52,6
468	517	47,5	52,5
1 507	1 782	45,8	54,2
438	484	47,5	52,5
336	368	47,7	52,3
491	517	48,7	51,3
10 455	10 397	50,1	49,9
1 613	1 788	47,4	52,6
398	454	46,7	53,3
1 227	386	76,1	23,9
1 313	1 388	48,6	51,4
314	350	47,3	52,7
424	444	48,8	51,2
667	717	48,2	51,8
534	584	47,8	52,2
2 179	2 403	47,6	52,4

	Мужчины и женщины
село Платоновка	3 947
прочие сельские населенные пункты	635
Сельское поселение Рождественский сельсовет	765
Сельское поселение Саюкинский сельсовет	1 410
Сельское поселение Татарщинский сельсовет	676
Сельское поселение Хитровский сельсовет	818
Ржаксинский муниципальный район	14 569
Городское население	4 480
Сельское население	10 089
Городское поселение Ржаксинский поссовет - городское население - пгт Ржакса рп	4 480
Сельское поселение Богдановский сельсовет - сельское население	354
Сельское поселение Большержаксинский сельсовет - сельское население	967
Сельское поселение Волхонщинский сельсовет - сельское население	548
Сельское поселение Гавриловский сельсовет - сельское население	1 482
Сельское поселение Золотовский сельсовет - сельское население	945
Сельское поселение Каменский сельсовет - сельское население	1 369
Сельское поселение Лукинский сельсовет - сельское население	549
Сельское поселение Пустоваловский сельсовет - сельское население	480
Сельское поселение Степановский сельсовет - сельское население	878
Сельское поселение Чакинский сельсовет - сельское население	2 517
Сампурский муниципальный район - сельское население	12 093
Сельское поселение Бахаревский сельсовет	883
Сельское поселение Ивановский сельсовет	2 452
Сельское поселение Сампурский сельсовет	2 632
Сельское поселение Сатинский сельсовет	5 331
посёлок Сатинка	3 301
прочие сельские населенные пункты	2 030
Сельское поселение Серединовский сельсовет	795
Сосновский муниципальный район	25 261
Городское население	7 517
Сельское население	17 744
Городское поселение Сосновский поссовет	8 104
Городское население - пгт Сосновка рп	7 517
Сельское население	587



Мужчины	Женщины	В общей численности населения, процентов	
		мужчины	женщины
1 873	2 074	47,5	52,5
306	329	48,2	51,8
367	398	48,0	52,0
702	708	49,8	50,2
312	364	46,2	53,8
405	413	49,5	50,5
6 761	7 808	46,4	53,6
1 982	2 498	44,2	55,8
4 779	5 310	47,4	52,6
1 982	2 498	44,2	55,8
178	176	50,3	49,7
458	509	47,4	52,6
264	284	48,2	51,8
723	759	48,8	51,2
430	515	45,5	54,5
629	740	45,9	54,1
262	287	47,7	52,3
227	253	47,3	52,7
423	455	48,2	51,8
1 185	1 332	47,1	52,9
5 657	6 436	46,8	53,2
436	447	49,4	50,6
1 173	1 279	47,8	52,2
1 200	1 432	45,6	54,4
2 481	2 850	46,5	53,5
1 514	1 787	45,9	54,1
967	1 063	47,6	52,4
367	428	46,2	53,8
12 294	12 967	48,7	51,3
3 402	4 115	45,3	54,7
8 892	8 852	50,1	49,9
3 687	4 417	45,5	54,5
3 402	4 115	45,3	54,7
285	302	48,6	51,4

	Мужчины и женщины
Сельское поселение Верхнерославский сельсовет - сельское население	1 363
Сельское поселение Грязновский сельсовет - сельское население	894
Сельское поселение Дегтянский сельсовет - сельское население	2 252
Сельское поселение Дельнодубравский сельсовет - сельское население	733
Сельское поселение Зелёновский сельсовет - сельское население	523
Сельское поселение Кулеватовский сельсовет - сельское население	2 403
Сельское поселение Ламский сельсовет - сельское население	1 176
Сельское поселение Октябрьский сельсовет - сельское население	2 010
Сельское поселение Ольховский сельсовет - сельское население	470
Сельское поселение Отъясский сельсовет - сельское население	1 297
Сельское поселение Перкинский сельсовет - сельское население	1 014
Сельское поселение Подлесный сельсовет - сельское население	2 066
Сельское поселение Троицковихляйский сельсовет - сельское население	956
Староюрьевский муниципальный район - сельское население	11 506
Сельское поселение Большедороженский сельсовет	475
Сельское поселение Вишневатский сельсовет	1 250
Сельское поселение Мезинецкий сельсовет	421
Сельское поселение Новиковский сельсовет	711
Сельское поселение Новоюрьевский сельсовет	1 239
Сельское поселение Подгорненский сельсовет	833
Сельское поселение Поповский сельсовет	627
Сельское поселение Спасский сельсовет	594
Сельское поселение Староюрьевский сельсовет	5 356
село Староюрьево	5 356
прочие сельские населенные пункты	-
Тамбовский муниципальный район	109 176
Городское население	5 548
Сельское население	103 628
Городское поселение Новолядинский поссовет	7 587
Городское население - пгт Новая Ляда рп	5 548
Сельское население	2 039
Сельское поселение Авдееватский сельсовет - сельское население	2 366



Мужчины	Женщины	В общей численности населения, процентов	
		мужчины	женщины
651	712	47,8	52,2
435	459	48,7	51,3
1 082	1 170	48,0	52,0
349	384	47,6	52,4
270	253	51,6	48,4
1 577	826	65,6	34,4
519	657	44,1	55,9
936	1 074	46,6	53,4
252	218	53,6	46,4
615	682	47,4	52,6
477	537	47,0	53,0
1 029	1 037	49,8	50,2
415	541	43,4	56,6
5 371	6 135	46,7	53,3
233	242	49,1	50,9
552	698	44,2	55,8
199	222	47,3	52,7
337	374	47,4	52,6
555	684	44,8	55,2
393	440	47,2	52,8
293	334	46,7	53,3
282	312	47,5	52,5
2 527	2 829	47,2	52,8
2 527	2 829	47,2	52,8
-	-	-	-
51 592	57 584	47,3	52,7
2 586	2 962	46,6	53,4
49 006	54 622	47,3	52,7
3 497	4 090	46,1	53,9
2 586	2 962	46,6	53,4
911	1 128	44,7	55,3
1 177	1 189	49,7	50,3

	Мужчины и женщины
Сельское поселение Беломестнодвойнёвский сельсовет - сельское население	2 339
Сельское поселение Беломестнокриушинский сельсовет - сельское население	2 386
Сельское поселение Богословский сельсовет - сельское население	1 016
Сельское поселение Бокинский сельсовет - сельское население	7 516
село Бокино	6 790
прочие сельские населенные пункты	726
Сельское поселение Большелиповицкий сельсовет - сельское население	1 597
Сельское поселение Горельский сельсовет - сельское население	4 160
село Горелое	3 980
прочие сельские населенные пункты	180
Сельское поселение Донской сельсовет - сельское население	11 451
деревня Красенькая	6 633
село Донское	4 676
прочие сельские населенные пункты	142
Сельское поселение Комсомольский сельсовет - сельское население	7 303
посёлок совхоза "Комсомолец"	3 714
прочие сельские населенные пункты	3 589
Сельское поселение Красносвободненский сельсовет - сельское население	3 091
Сельское поселение Кузьмино-Гатьевский сельсовет - сельское население	4 084
Сельское поселение Лысогорский сельсовет - сельское население	1 417
Сельское поселение Малиновский сельсовет - сельское население	1 709
Сельское поселение Новосельцевский сельсовет - сельское население	1 205
Сельское поселение Орловский сельсовет - сельское население	1 796
Сельское поселение Покрово-Пригородный сельсовет - сельское население	5 566
село Покрово-Пригородное	4 806
прочие сельские населенные пункты	760
Сельское поселение Селезнёвский сельсовет - сельское население - посёлок совхоза "Селезнёвский"	4 380
Сельское поселение Столовский сельсовет - сельское население	2 236
Сельское поселение Стрелецкий сельсовет - сельское население	3 661



Мужчины	Женщины	В общей численности населения, процентов	
		мужчины	женщины
1 118	1 221	47,8	52,2
1 127	1 259	47,2	52,8
511	505	50,3	49,7
3 600	3 916	47,9	52,1
3 218	3 572	47,4	52,6
382	344	52,6	47,4
804	793	50,3	49,7
1 939	2 221	46,6	53,4
1 848	2 132	46,4	53,6
91	89	50,6	49,4
5 250	6 201	45,8	54,2
3 035	3 598	45,8	54,2
2 145	2 531	45,9	54,1
70	72	49,3	50,7
3 538	3 765	48,4	51,6
1 802	1 912	48,5	51,5
1 736	1 853	48,4	51,6
1 539	1 552	49,8	50,2
2 045	2 039	50,1	49,9
697	720	49,2	50,8
790	919	46,2	53,8
608	597	50,5	49,5
894	902	49,8	50,2
2 633	2 933	47,3	52,7
2 270	2 536	47,2	52,8
363	397	47,8	52,2
2 040	2 340	46,6	53,4
1 071	1 165	47,9	52,1
1 751	1 910	47,8	52,2

	Мужчины и женщины
Сельское поселение Суравский сельсовет - сельское население	1 530
Сельское поселение Татановский сельсовет - сельское население	4 544
Сельское поселение Тулиновский сельсовет - сельское население	2 187
Сельское поселение Цнинский сельсовет – сельское население - посёлок Строитель	19 647
Сельское поселение Челнавский сельсовет - сельское население	2 170
Сельское поселение Черняновский сельсовет - сельское население	2 232
Токарёвский муниципальный район	15 248
Городское население	6 420
Сельское население	8 828
Городское поселение Токарёвский поселковый округ	6 831
Городское население - пгт Токарёвка рп	6 420
Сельское население	411
Сельское поселение Абакумовский сельсовет - сельское население	1 386
Сельское поселение Александровский сельсовет - сельское население	529
Сельское поселение Безукладовский сельсовет - сельское население	797
Сельское поселение Гладышевский сельсовет - сельское население	452
Сельское поселение Даниловский сельсовет - сельское население	808
Сельское поселение Полетаевский сельсовет - сельское население	1 092
Сельское поселение Сергиевский сельсовет - сельское население	663
Сельское поселение Троицкоросляйский сельсовет - сельское население	1 078
Сельское поселение Чичеринский сельсовет - сельское население	1 612
Уваровский муниципальный район - сельское население	9 437
Сельское поселение Берёзовский сельсовет	1 035
Сельское поселение Верхнешибряйский сельсовет	1 129
Сельское поселение Лучёвский сельсовет	793
Сельское поселение Моисеево-Алабушский сельсовет	1 943
Сельское поселение Нижнешибряйский сельсовет	1 995
Сельское поселение Павлодарский сельсовет	712
Сельское поселение Подгорненский сельсовет	1 830
Умётский муниципальный район	9 760
Городское население	4 243
Сельское население	5 517



Мужчины	Женщины	В общей численности населения, процентов	
		мужчины	женщины
769	761	50,3	49,7
2 115	2 429	46,5	53,5
1 041	1 146	47,6	52,4
8 933	10 714	45,5	54,5
1 065	1 105	49,1	50,9
1 040	1 192	46,6	53,4
7 330	7 918	48,1	51,9
3 016	3 404	47,0	53,0
4 314	4 514	48,9	51,1
3 210	3 621	47,0	53,0
3 016	3 404	47,0	53,0
194	217	47,2	52,8
686	700	49,5	50,5
266	263	50,3	49,7
377	420	47,3	52,7
219	233	48,5	51,5
387	421	47,9	52,1
537	555	49,2	50,8
338	325	51,0	49,0
513	565	47,6	52,4
797	815	49,4	50,6
4 572	4 865	48,4	51,6
504	531	48,7	51,3
541	588	47,9	52,1
393	400	49,6	50,4
922	1 021	47,5	52,5
976	1 019	48,9	51,1
346	366	48,6	51,4
890	940	48,6	51,4
4 553	5 207	46,6	53,4
1 892	2 351	44,6	55,4
2 661	2 856	48,2	51,8

	Мужчины и женщины
Городское поселение Умётский поссовет	4 971
Городское население - пгт Умёт рп	4 243
Сельское население	728
Сельское поселение Берёзовский сельсовет - сельское население	541
Сельское поселение Бибиковский сельсовет - сельское население	510
Сельское поселение Глуховский сельсовет - сельское население	453
Сельское поселение Оржевский сельсовет - сельское население	1 225
Сельское поселение Сергиевский сельсовет - сельское население	600
Сельское поселение Скачихинский сельсовет - сельское население	533
Сельское поселение Софьинский сельсовет - сельское население	274
Сельское поселение Сулакский сельсовет - сельское население	653



Мужчины	Женщины	В общей численности населения, процентов	
		мужчины	женщины
2 236	2 735	45,0	55,0
1 892	2 351	44,6	55,4
344	384	47,3	52,7
256	285	47,3	52,7
256	254	50,2	49,8
209	244	46,1	53,9
615	610	50,2	49,8
283	317	47,2	52,8
247	286	46,3	53,7
137	137	50,0	50,0
314	339	48,1	51,9

МЕТОДОЛОГИЧЕСКИЕ ПОЯСНЕНИЯ

Порядок учета населения при Всероссийской переписи населения 2020 года разработан в соответствии со статьей 4 Федерального закона от 25 января 2002 г. № 8-ФЗ «О Всероссийской переписи населения», постановлением Правительства Российской Федерации от 7 декабря 2019 г. № 1608 «Об организации Всероссийской переписи населения 2020 года» (с изменениями), «Принципами и рекомендациями в отношении переписей населения и жилого фонда» (ООН, 2017), «Рекомендациями Конференции Европейских статистиков по проведению переписей населения и жилищного фонда 2020 года» (ЕЭК ООН, 2015), «Рекомендациями по статистике международной миграции» (ООН, 1998).

Дата переписи. Всероссийская перепись населения 2020 года проведена по состоянию на момент учета населения – 0 часов 1 октября 2021 года. Необходимость установки такого момента связана с непрерывным изменением населения (рождения, смерти, переезды людей из одного места жительства в другое).

Период сбора сведений о населении – с 15 октября по 14 ноября 2021 года для всей страны, кроме отдаленных и труднодоступных территорий. Для территорий, на которых проведение переписи в общие сроки было затруднено, перепись состоялась в другие сроки – с 1 октября 2020 года по 20 декабря 2021 года – в соответствии с приказом Минэкономразвития России от 31 августа 2020 года № 563 «Об утверждении Перечня отдаленных и труднодоступных территорий и сроков проведения в них Всероссийской переписи населения 2020 года» (зарегистрирован Минюстом России 8 октября 2020 г., регистрационный № 60299).

Разработка итогов Всероссийской переписи населения 2020 года произведена по муниципальным образованиям субъектов Российской Федерации по состоянию на 1 октября 2021 года.

Категории переписываемого населения. При Всероссийской переписи населения 2020 года, как и при Всероссийских переписях населения 2002 и 2010 годов, учитывалось постоянное население. Это население, постоянно (обычно) проживающее в Российской Федерации:

лица, проживающие или намеревающиеся проживать на территории России постоянно (в течение 12 и более месяцев подряд);

граждане России, находящиеся за пределами Российской Федерации в связи со служебной командировкой или выполнением служебных обязанностей по линии органов государственной власти Российской Федерации сроком один год и более (включая находящихся вместе с ними членов их семей);



лица, постоянно проживающие в России и временно выехавшие за рубеж в командировку, на работу по контрактам с российскими или иностранными фирмами, на учебу или по другим причинам на срок менее одного года;

постоянно проживающие в России моряки российских рыболовных и торговых судов, находящиеся на дату переписи населения в плавании;

российские и иностранные граждане и лица без гражданства, прибывшие в Россию из-за рубежа на постоянное жительство или ищущие убежище, включая и тех из них, кто не успел оформить регистрационные документы;

российские и иностранные граждане и лица без гражданства, прибывшие в Россию из-за рубежа на учебу, работу или с другой целью на срок один год и более (независимо от того, сколько времени они пробыли в стране и сколько им осталось находиться в России).

При Всероссийской переписи населения 2020 года были также учтены отдельной категорией лица, временно находившиеся на территории Российской Федерации на дату переписи, но постоянно проживающие за рубежом (включая государства – участники СНГ). В численность этой категории населения вошли лица (независимо от их гражданства), прибывшие в Российскую Федерацию на учебу или работу на срок менее 1 года, прибывшие независимо от срока на отдых, лечение, посещения родственников или знакомых, религиозного паломничества, а также транзитные мигранты.

Военнослужащие, проходившие военную службу по призыву, и лица, отбывающие наказание в местах лишения свободы, вошли в численность того населенного пункта, на территории которого фактически располагается соответствующий закрытый объект.

Бездомные учтены в том месте, где их застала перепись.

Не учитывались при переписи населения:

российские граждане, постоянно проживающие за рубежом (кроме граждан России, находящиеся за пределами Российской Федерации по линии органов государственной власти Российской Федерации);

российские граждане, выехавшие за рубеж на работу по контрактам с российскими или иностранными фирмами или учебу на срок один год и более (независимо от того, когда они выехали и сколько им осталось находиться за рубежом);

иностранцы, работающие в дипломатических и других представительствах своего государства, иностранные военнослужащие и члены их семей;

иностранцы, работающие на территории России в представительствах международных организаций;



иностранные граждане, являющиеся членами делегаций правительств и законодательных органов своих государств.

Население переписано **по месту своего постоянного (обычного) жительства**, которым является населенный пункт, дом, квартира, комната, где опрашиваемый проводит большую часть своего времени постоянно (обычно). Это место может совпадать или не совпадать с адресом, по которому человек зарегистрирован по месту жительства или пребывания.

Единицей места проживания считается жилое помещение, в понятие которого входят:

а) квартира в многоквартирном доме (включая квартиру в общежитии квартирного типа);

б) индивидуальный (одноквартирный) дом (изба, сторожка, коттедж или другое одноквартирное строение);

в) комната в общежитии (неквартирного типа);

г) номер, комната в гостинице и других учреждениях для временного пребывания населения, где были постоянно проживавшие;

д) любое другое помещение, приспособленное для жилья (вагончик, бытовка, хозблок, баржа и т.п.);

е) палата, отделение и др. (в зависимости от того, как ведется учет в соответствующих организациях) в учреждениях социального и медицинского назначения (домах ребенка, детских домах, школах-интернатах для детей сирот и детей, оставшихся без попечения родителей, специальных (коррекционных) школах-интернатах для детей-сирот и детей, оставшихся без попечения родителей, детских домах-школах, домах-интернатах для престарелых и инвалидов, в больницах для больных с хроническими заболеваниями и т.п.), в казармах, местах заключения, религиозных организациях.

В каждом жилом помещении переписано все постоянно (обычно) проживавшие в нем, включая и тех, кто на момент переписи временно отсутствовал.

Ниже приводится порядок переписи отдельных категорий населения, определение места постоянного (обычного) жительства которых могло вызвать затруднения.

1) Лица, постоянно проживавшие в данном помещении и выехавшие на срок до 1 года в командировку (в другой населенный пункт России или за границу, включая командировки по линии органов государственной власти), на работу по контракту с российскими или зарубежными организациями (включая работу вахтовым методом) или учебу, а также, выехавшие, независимо от срока, на отдых, лечение, для посещения родственников или знакомых, религиозного паломничества и т.п., переписывались по месту их постоянного жительства с отметкой о временном отсутствии.



2) Граждане России, выехавшие в длительные служебные командировки (на 1 год и более) за границу по линии органов государственной власти Российской Федерации, и находившиеся вместе с ними члены их семей, переписывались по месту их нахождения. Численность этой категории населения представлена в таблице 1 тома 1.

3) Студенты высших и средних профессиональных образовательных учреждений, проживавшие по месту обучения, переписывались по месту их учебы.

4) Лица, призванные на военно-учебный сбор, переписывались дома вместе с членами их домохозяйств с отметкой о временном отсутствии.

5) Военнослужащие, проходившие военную службу по контракту и проживавшие на открытой территории, переписывались вместе с членами их домохозяйств в общем порядке.

6) Военнослужащие, проходившие военную службу по призыву или по контракту и проживавшие на закрытой территории, переписывались по месту их нахождения.

7) Члены экипажей российских торговых и пассажирских судов, находившихся в дальнем плавании, переписывались с отметкой о временном отсутствии в том месте, где постоянно проживало домохозяйство, в состав которого они входили. Члены экипажей судов (кроме имевших домохозяйство), зарегистрированные по судну или по организации, в которой работали, переписывались до выхода в море по месту нахождения организации.

8) Находившиеся в местах предварительного заключения лица, арестованные в административном порядке, задержанные по подозрению в совершении преступления, находившиеся под следствием, а также лица, в отношении которых приговор не вступил в силу, переписывались по месту своего постоянного (обычного) жительства с отметкой о временном отсутствии.

9) Лица, находившиеся в местах предварительного заключения, в отношении которых приговор вступил в силу, а также лица, отбывавшие наказание в местах лишения свободы, переписывались по месту их нахождения.

10) Постоянно проживавшие в Российской Федерации иностранные граждане (т.е. лица, имевшие гражданство зарубежного государства) и лица без гражданства переписывались по месту их жительства в общем порядке.

11) Лица (независимо от их гражданства), прибывшие в Российскую Федерацию на срок 1 год и более на работу по контрактам с российскими и иностранными организациями (кроме иностранных граждан, работавших в представительствах иностранных государств и международных организаций) или учебу, переписывались как постоянные жители России там, где они обычно проживали в Российской Федерации.



12) Лица (независимо от их гражданства), прибывшие из зарубежных стран в Российскую Федерацию на постоянное жительство или в поисках убежища (независимо от того, получили они разрешение на жительство или нет), переписывались как постоянные жители Российской Федерации в том месте, где их застала перепись.

13) В гостиницах, больницах, домах отдыха, санаториях и т. п. переписывались только те лица, которые не имели другого места жительства.

14) Лица, не имевшие постоянного места жительства (например, бездомные), переписывались там, где их застала перепись.

Все перечисленные категории населения (кроме категории, указанной в пункте 2) вместе с населением, переписанным по месту своего постоянного (обычного) жительства, составили численность постоянного населения Российской Федерации, находившегося на территории страны.

Программа Всероссийской переписи населения 2020 года (перечень вопросов переписных листов для сбора сведений о населении) содержала вопросы для постоянного населения, а также сокращенный перечень вопросов для лиц, временно находившихся на территории Российской Федерации.

Образцы форм переписных листов приведены в Приложении. Форма и текст бланков переписных листов в электронной форме совпадают с формой и текстом бланков переписных листов на бумажном носителе в соответствии с пунктом 2 статьи 7 Федерального закона от 25 января 2002 г. № 8-ФЗ «О Всероссийской переписи населения».

Постоянному населению задавались вопросы в отношении состава домохозяйств, демографической и национальной характеристик, гражданства, состояния в браке (супружеском союзе), образования, обучения, владения и пользования языками, источников средств к существованию, участия в рабочей силе, миграции и рождаемости (форма Л), а также жилищных условий (форма П).

Лица, временно находившиеся на территории Российской Федерации на дату переписи, но постоянно проживавшие за рубежом, были переписаны по краткой программе (форма В).

Метод переписи. Впервые в отечественной практике проведения переписей населения, респонденты могли самостоятельно заполнить на себя и членов своего домохозяйства переписные листы в электронной форме в информационно-телекоммуникационной сети «Интернет» (далее – сеть Интернет) на «Едином портале государственных и муниципальных услуг (функций)» (далее – ЕПГУ). Лица, не заполнившие переписные листы на ЕПГУ, опрашивались специально обученными переписчиками, которые заполняли электронные переписные листы на планшетных компьютерах.



Бумажные переписные листы использовались только в крайнем случае, например, по настоятельной просьбе респондента или при поломке планшетного компьютера. Переписчики в период сбора сведений о населении обходили все помещения своего счетного участка, где проживало или могло жить население (включая нежилые помещения), и собирали сведения о жителях, не переписавшихся на ЕПГУ.

Вопросы задавались населению в той формулировке, которая дана в переписных листах. Запись сведений в переписные листы производилась со слов, опрашиваемых без предъявления каких-либо документов, подтверждающих правильность ответов. Сбор сведений осуществлялся также на стационарных участках и, в отдельных случаях, с использованием телефонной связи.

По лицам, отказавшимся участвовать в переписи, и лицам, которых переписчики не застали дома за весь период проведения переписи, сведения о поле и дате рождения были получены из административных источников в соответствии с Федеральным законом от 25 января 2002 г. № 8-ФЗ «О Всероссийской переписи населения».

Контрольные мероприятия. Для полноты охвата населения, исключения случаев повторных записей и пропусков отдельных лиц в период переписи и после нее осуществлялись контрольные мероприятия. На людей, имевших не одно место жительства, заполнялись наряду с переписными листами формы КС «Список лиц для контроля за заполнением переписных листов» и выдавалась справка о прохождении переписи, чтобы исключить их повторный учет. Справка выдавалась также тем, кто был переписан без указания места постоянного жительства (бездомным, переезжавшим с одного места жительства на другое, если перепись застала их в пути) и временно находившимся на территории России, но постоянно проживающим за рубежом.

Во время проведения переписи был проведен контрольный обход 10% жилых помещений в каждом счетном участке для проверки полноты и правильности переписи. Люди, пропущенные в ходе переписи и выявленные во время контрольного обхода, вносились в переписные листы, а ошибочно переписанные исключались из них.

Итоги переписи. Данные переписи населения 2020 года, полученные на основе автоматизированной обработки заполненных переписных листов, публикуются по постоянному населению Тамбовской области, находившемуся на дату переписи на территории области (далее - постоянное население).

В таблице 1 приводятся сводные данные о численности городского и сельского населения по полу по Тамбовской области.



В таблице 2 настоящего сборника приведена для сравнения численность населения Тамбовской области по прошлым переписям. Содержание постоянного населения в переписях за послевоенные годы в методологическом отношении отличается от содержания постоянного населения переписей 2002, 2010 и 2020 годов. Это связано в основном с различными временными критериями отнесения отдельных категорий населения к временно отсутствующим, постоянно проживающим и выбывшим из места постоянного жительства. Так, при переписи населения 1989 года, выехавшие на временную или сезонную работу, в командировку, на производственную практику, краткосрочную учебу считались временно отсутствовавшими, если их отсутствие не превышало 6 месяцев. Выехавшие на 6 месяцев и более учитывались как постоянное население по новому адресу. В 2020 году, также как в 2002 и 2010 годах, этот временной ценз составил 1 год. Увеличение срока временного отсутствия с 6 месяцев до 1 года было вызвано повышением подвижности населения и возрастанием объемов как внутренней, так и внешней трудовой миграции.

В таблице 3 представлены данные о числе муниципальных образований, внутригородских районов и населенных пунктов по Тамбовской области.

В таблицах 4-9 приводятся группировки городских округов, городских и сельских населенных пунктов, муниципальных районов, городских и сельских поселений по численности населения по Тамбовской области.

В таблице 10 представлены данные о численности населения Тамбовской области, городских округов, муниципальных районов, городских и сельских поселений, городских населенных пунктов, сельских населенных пунктов с населением 3000 человек и более.

Разработка итогов переписи населения проводилась только в соответствии с муниципальным делением, тогда как итоги переписей населения, проводившихся в 2010 году и ранее, разрабатывались в соответствии с административно-территориальным делением Тамбовской области. При этом итоги Всероссийской переписи населения 2010 года формировались как по административно-территориальному делению, так и по муниципальным образованиям Тамбовской области.

После переписи 2010 года в территориальной организации местного самоуправления страны произошли следующие изменения:

1. Определены уточняющие критерии для наделения территории статусом городского



округа: в состав территории городского округа входят один или несколько городов и (или) иных городских населенных пунктов, не являющихся муниципальными образованиями, в которых проживает не менее двух третей населения городского округа, при этом в состав территории городского округа также могут входить территории сельских населенных пунктов, не являющихся муниципальными образованиями, и территории, предназначенные для развития социальной, транспортной и иной инфраструктуры городского округа, размер которых не может превышать в два и более раза площадь территорий городов и (или) иных городских населенных пунктов, входящих в состав городского округа. На территории городского округа плотность населения должна в пять и более раз превышать среднюю плотность населения в Российской Федерации (Федеральный закон от 01.05.2019 № 87-ФЗ);

2. Введено новое понятие «муниципальный округ» - несколько объединенных общей территорией населенных пунктов (за исключением случая, предусмотренного настоящим Федеральным законом), не являющихся муниципальными образованиями, в которых местное самоуправление осуществляется населением непосредственно и (или) через выборные и иные органы местного самоуправления, которые могут осуществлять отдельные государственные полномочия, передаваемые органам местного самоуправления федеральными законами и законами субъектов Российской Федерации (Федеральный закон от 01.05.2019 № 87-ФЗ);

3. Введено новое понятие «внутригородской район» - внутригородское муниципальное образование на части территории городского округа с внутригородским делением, в границах которой местное самоуправление осуществляется населением непосредственно и (или) через выборные и иные органы местного самоуправления. Критерии для деления городских округов с внутригородским делением на внутригородские районы устанавливаются законами субъекта Российской Федерации и уставом городского округа с внутригородским делением (Федеральный закон от 27.05.2014 № 136-ФЗ).

Городское и сельское население. В настоящем сборнике приводятся данные о распределении населения на городское и сельское по месту его постоянного жительства в городских и сельских населенных пунктах. Городскими населенными пунктами считаются населенные пункты, утвержденные законодательными актами в качестве городов и поселков городского типа (рабочих, курортных и дачных поселков). Все остальные населенные пункты являются сельским. Наименования муниципальных образований не отражают категорию проживающего в них населения (городского или сельского), поскольку в состав городского округа или городского поселения могут входить как городские, так и сельские населенные пункты, а в состав сельских поселений – поселки городского типа.



ОБРАЗЦЫ ФОРМ ПЕРЕПИСНЫХ ЛИСТОВ

КОНФИДЕНЦИАЛЬНОСТЬ ГАРАНТИРУЕТСЯ ПОЛУЧАТЕЛЕМ ИНФОРМАЦИИ

ВСЕРОССИЙСКАЯ
ПЕРЕПИСЬ
НАСЕЛЕНИЯ
2020 ГОДА

Утверждена
распоряжением Правительства
Российской Федерации
от 8 ноября 2019 г. № 2648-р



L1



Форма Л
Переписной лист

Образец
нанесения
метки:

Образец
исправления
метки:

Образцы
написания
цифр:

1 2 3 4 5 6 7 8 9 0

Образец
исправления
цифры:

5

Незначимые
нули не
записываются:

0 0 2

А № п.п. домохозяйства в помещении		Б № п.п. лица в домохозяйстве		9 Проживали ли Вы более 12 месяцев в других странах? да <input type="checkbox"/> нет <input type="checkbox"/> Если "да", укажите:
1 Родственные отношения в домохозяйстве записан первым <input type="checkbox"/> По отношению к записанному первым: жена, муж <input type="checkbox"/> свекровь, свекор, <input type="checkbox"/> внучка, внук <input type="checkbox"/> дочь, сын <input type="checkbox"/> теща, тесть <input type="checkbox"/> невестка <input type="checkbox"/> другая степень <input type="checkbox"/> мать, отец <input type="checkbox"/> (сноха), зять <input type="checkbox"/> родства, свойства <input type="checkbox"/> сестра, брат <input type="checkbox"/> бабушка, <input type="checkbox"/> не родственник <input type="checkbox"/> дедушка <input type="checkbox"/> Запишите, кто это ↓				9.1 Где Вы проживали до прибытия в Россию?
1.1 Мать или отец этого лица проживает в этом домохозяйстве? № матери (отца) нет в этом домохозяйстве <input type="checkbox"/>				9.2 Год прибытия (возвращения) в Россию
2 Ваш пол мужской <input type="checkbox"/> женский <input type="checkbox"/>				10 Владеете ли Вы русским языком? да <input type="checkbox"/> нет <input type="checkbox"/> 10.1 Используете ли Вы его в повседневной жизни? да <input type="checkbox"/> нет <input type="checkbox"/> 11 Какими иными языками Вы владеете? 11.1 Какие из них используете в повседневной жизни? <input type="checkbox"/> <input type="checkbox"/> <input type="checkbox"/> жестовый язык глухих <input type="checkbox"/>
Для лиц в возрасте 16 лет и более и состоящих в браке лиц в возрасте 12 – 15 лет 4 Ваше состояние в браке состою в зарегистрированном браке <input type="checkbox"/> разошелся(лась) <input type="checkbox"/> состою в незарегистрированном супружеском союзе <input type="checkbox"/> вдовец, вдова <input type="checkbox"/> разведен(а) официально (развод зарегистрирован) <input type="checkbox"/> никогда не состоял(а) в браке, супружеском союзе <input type="checkbox"/> 4.1 Супруг(а) этого лица проживает в этом домохозяйстве? № супруга(и) нет в этом домохозяйстве <input type="checkbox"/>				12 Ваш родной язык
Для женщин в возрасте 15 лет и более 5 Сколько детей Вы родили? Если не "0", укажите: 5.1 Год рождения первого ребенка				13 Ваше гражданство Российской Федерации <input type="checkbox"/> иностранного государства <input type="checkbox"/> Укажите какого ↓ <input type="checkbox"/> без гражданства <input type="checkbox"/>
Для лиц в возрасте 6 лет и более 6 Место Вашего рождения Субъект Российской Федерации или иностранное государство <input type="checkbox"/>				14 Ваша национальная принадлежность По самоопределению в соответствии со ст. 26 Конституции РФ <input type="checkbox"/> со слов других лиц <input type="checkbox"/>
7 С какого года Вы непрерывно проживаете в этом населенном пункте? с рождения <input type="checkbox"/> с года				15 Ваше образование дошкольное <input type="checkbox"/> неполное высшее профессиональное (незаконченное высшее) <input type="checkbox"/> начальное общее <input type="checkbox"/> высшее: бакалавриат <input type="checkbox"/> основное общее <input type="checkbox"/> специалитет <input type="checkbox"/> среднее общее <input type="checkbox"/> магистратура <input type="checkbox"/> среднее профессиональное: квалифицированный рабочий, служащий <input type="checkbox"/> кадры высшей квалификации <input type="checkbox"/> специалист среднего звена <input type="checkbox"/> не имею образования <input type="checkbox"/> Умеете ли Вы читать и писать? да <input type="checkbox"/> нет <input type="checkbox"/>
8 Ваше прежнее место жительства Субъект Российской Федерации или иностранное государство <input type="checkbox"/>				Для лиц с высшим образованием и кадров высшей квалификации 15.1 Имеете ли Вы ученую степень? кандидат наук <input type="checkbox"/> доктор наук <input type="checkbox"/> не имею <input type="checkbox"/>



Л2

Образец нанесения метки:
Образец исправления метки:
Образцы написания цифр:
Образец исправления цифр:
Незначимые нули не записываются:

16 Получаете ли Вы образование в настоящее время?

да нет

↓

Отметьте все программы, по которым обучаетесь:

программы дошкольного образования <input type="checkbox"/>	программы общего образования <input type="checkbox"/>
основные профессиональные программы <input type="checkbox"/>	дополнительные образовательные программы <input type="checkbox"/>

17 Укажите все имеющиеся у Вас источники средств к существованию

- заработная плата
- предпринимательский доход, самозанятость
- производство товаров для собственного использования
- сдача в аренду имущества
- доход от патентов, авторских прав
- сбережения, дивиденды, проценты, ссуды, реализация капитала
- пенсия (кроме пенсии по инвалидности)
- пенсия по инвалидности
- стипендия
- пособие по безработице
- другие пособия и выплаты от организаций, государства
- льготы, компенсации, субсидии, выигрыши
- обеспечение со стороны других лиц, иждивение
- иной источник

Запишите какой ↓

Если выбрано несколько источников, укажите:

17.1 Какой из отмеченных источников Вы считаете для себя основным?

Для лиц в возрасте 15 лет и более

18 Имели ли Вы какую-либо оплачиваемую работу или доходное занятие с 24 по 30 сентября 2021 года?

да нет

Для лиц в возрасте 15 лет и более, ответивших "да" на вопрос 18

19 Кем Вы являлись на основной работе?

работавший по найму <input type="checkbox"/>
владелец (совладелец) собственного предприятия (дела) <input type="checkbox"/>
индивидуальный предприниматель <input type="checkbox"/>
самозанятый <input type="checkbox"/>
помогающий на семейном предприятии <input type="checkbox"/>
иное <input type="checkbox"/>

Для лиц в возрасте 15 лет и более, ответивших "да" на вопрос 18

20 Ваша основная работа находилась в том же населенном пункте, где Вы проживаете постоянно?

да нет

Если "нет", укажите:

20.1 Где находилась Ваша основная работа?

<input type="text"/>	<input type="text"/>
субъект Российской Федерации	городской населенный пункт
<input type="text"/>	<input type="text"/>
муниципальный район/округ, городской округ	иностранное государство

20.2 Вы выезжали (выходили) на работу:

ежедневно <input type="checkbox"/>	несколько раз в неделю <input type="checkbox"/>	несколько раз в месяц <input type="checkbox"/>
1 раз в месяц и реже <input type="checkbox"/>	работают дистанционно <input type="checkbox"/>	

Для лиц в возрасте 15 лет и более, ответивших "нет" на вопрос 18

21 Если бы Вам предложили подходящую работу в последнюю неделю сентября, то когда Вы смогли бы приступить к ней?

с 24 по 30 сентября с 1 по 14 октября

не смог бы приступить в эти периоды

Для лиц в возрасте 15 лет и более, ответивших "нет" на вопрос 18

22 Вы искали работу в течение сентября?

да нет

Если "нет", укажите одну главную причину:

занимался(лась) организацией собственного дела <input type="checkbox"/>	по состоянию здоровья <input type="checkbox"/>
нашел(ла) работу и ожидал(ла) ответа <input type="checkbox"/>	ухаживал(ла) за больным <input type="checkbox"/>
ожидаю начала сезона <input type="checkbox"/>	вел(а) домашнее хозяйство и/или воспитывал(а) детей <input type="checkbox"/>
учусь <input type="checkbox"/>	не могу найти работу <input type="checkbox"/>
нахожусь на пенсии <input type="checkbox"/>	нет необходимости работать <input type="checkbox"/>
	иная причина <input type="checkbox"/>

Запишите какая ↓

23 Зарегистрированы ли Вы в этом помещении?

по месту жительства (постоянно) по месту пребывания (временно) нет

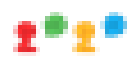
↓

Если "нет" и если зарегистрированы по месту пребывания, укажите:

23.1 Где Вы зарегистрированы по месту жительства?

в том же населенном пункте, где проживаю постоянно <input type="checkbox"/>
в другом населенном пункте того же субъекта Российской Федерации, где проживаю постоянно <input type="checkbox"/>
в другом субъекте Российской Федерации <input type="checkbox"/>
нет регистрации по месту жительства в России <input type="checkbox"/>


Укажите название иностранного государства ↓



ВСЕРОССИЙСКАЯ
ПЕРЕПИСЬ
НАСЕЛЕНИЯ
2020 ГОДА



П1



Утверждена
распоряжением Правительства
Российской Федерации
от 8 ноября 2019 г. № 2648-р

Форма П
Переписной лист

Образец
нанесения
метки:



Образец
исправления
метки:



Образцы
написания
цифр:



Образец
исправления
цифры:



Незначащие
нули не
записывают:



1 Тип жилища

- индивидуальный дом
- отдельная квартира
- коммунальная квартира

- общежитие
- гостиница
- другое жилище

бездомный(е)

↓
Конец опроса по форме П

Укажите какое

Институциональное учреждение

2 Время постройки дома

- ранее 1957 1957 – 1970 1971 – 1995 1996 – 2002 2003 – 2010 после 2010

3 Материал наружных стен дома

- кирпич, камень панель, блок дерево монолит смешанный материал

иное → Запишите, из какого материала стены

4 Общая площадь квартиры или одноквартирного дома (в целых кв. м)



5 Число жилых комнат квартиры или одноквартирного дома



6 Виды благоустройства жилого помещения и санитарно-гигиенические условия проживания

водоснабжение:		водоотведение (канализация):		ванна (душ):		кухня:	
электричество <input type="checkbox"/>	централизованная система холодного водоснабжения <input type="checkbox"/>	централизованная система <input type="checkbox"/>	ванна (душ) в жилище <input type="checkbox"/>	кухня в доме или квартире <input type="checkbox"/>			
электроплита <input type="checkbox"/>	индивидуальная система водоснабжения <input type="checkbox"/>	индивидуальная система (включая септик) <input type="checkbox"/>	ванна (душ) вне жилища <input type="checkbox"/>	кухня в отдельном строении <input type="checkbox"/>			
газ: сетевой <input type="checkbox"/>	водоснабжение вне жилища, колонка <input type="checkbox"/>	через систему труб в выгребные ямы и т.п. <input type="checkbox"/>	баня, сауна <input type="checkbox"/>	кухня отсутствует <input type="checkbox"/>			
сжиженный (баллоны) <input type="checkbox"/>	колодезь, скважина или другой источник водоснабжения <input type="checkbox"/>	водоотведение (канализация) отсутствует <input type="checkbox"/>	ванна, душ, баня, сауна отсутствуют <input type="checkbox"/>				
отопление:		туалет:		удаление бытовых отходов:		наличие телекоммуникаций:	
централизованное <input type="checkbox"/>	горячее водоснабжение: централизованное <input type="checkbox"/>	туалет со смывом, расположенный в жилище <input type="checkbox"/>	мусоропровод <input type="checkbox"/>	стационарная телефонная связь <input type="checkbox"/>			
от индивидуальных установок, котлов <input type="checkbox"/>	от индивидуальных водонагревателей <input type="checkbox"/>	туалет другого типа в жилище (включая биотуалет) <input type="checkbox"/>	мусоросборники вне дома <input type="checkbox"/>	мобильная телефонная связь <input type="checkbox"/>			
печное <input type="checkbox"/>	горячее водоснабжение отсутствует <input type="checkbox"/>	туалет вне жилища <input type="checkbox"/>	сбор мусора спецмашиной <input type="checkbox"/>	интернет через проводное соединение <input type="checkbox"/>			
		туалет отсутствует <input type="checkbox"/>	выброс мусора в ямы, на кучи и т.п. <input type="checkbox"/>	интернет через беспроводное соединение <input type="checkbox"/>			



П2

Образец нанесения метки:
 Образец исправления метки:
 Образцы написания цифр: **1 2 3 4 5 6 7 8 9 0**
 Образец исправления цифры: **5**
 Незначимые нули не записываются: **002**

7 № п.п. домохозяйства	8 Число лиц в домохозяйстве	9 Число занимаемых домохозяйством жилых комнат	10 Размер занимаемой домохозяйством общей площади коммунальной квартиры (в целых кв. м)	Только для коммунальной квартиры	Несчитывание строки
1	2	3	4		5
		часть комнаты <input type="checkbox"/>			<input type="checkbox"/>
		часть комнаты <input type="checkbox"/>			<input type="checkbox"/>
		часть комнаты <input type="checkbox"/>			<input type="checkbox"/>
		часть комнаты <input type="checkbox"/>			<input type="checkbox"/>
		часть комнаты <input type="checkbox"/>			<input type="checkbox"/>
		часть комнаты <input type="checkbox"/>			<input type="checkbox"/>
		часть комнаты <input type="checkbox"/>			<input type="checkbox"/>
		часть комнаты <input type="checkbox"/>			<input type="checkbox"/>
		часть комнаты <input type="checkbox"/>			<input type="checkbox"/>
		часть комнаты <input type="checkbox"/>			<input type="checkbox"/>

Номер по порядку формы П, если в помещении проживает более 10 домохозяйств

Сведения из административных источников



ВСЕРОССИЙСКАЯ
ПЕРЕПИСЬ
НАСЕЛЕНИЯ
2020 ГОДА



B1



Утверждена
распоряжением Правительства
Российской Федерации
от 8 ноября 2019 г. № 2648-р
Форма В
Переписной лист

Образец
нанесения
метки:



Образец
исправления
метки:



Образцы
написания
цифр:



Образец
исправления
цифры:



Незначимые
нули не
записывают:















№ п.п. лица				
1 Ваш пол	мужской <input type="checkbox"/> женский <input type="checkbox"/>	мужской <input type="checkbox"/> женский <input type="checkbox"/>	мужской <input type="checkbox"/> женский <input type="checkbox"/>	мужской <input type="checkbox"/> женский <input type="checkbox"/>
2 Год Вашего рождения				
3 Страна Вашего постоянного проживания	<input type="text"/>	<input type="text"/>	<input type="text"/>	<input type="text"/>
4 Цель Вашего приезда в Россию	работа <input type="checkbox"/> учеба <input type="checkbox"/> частная поездка <input type="checkbox"/> служебная или деловая поездка <input type="checkbox"/> туризм, отдых <input type="checkbox"/> транзитное перемещение <input type="checkbox"/> другая цель <input type="checkbox"/> ↓ Запишите какая <input type="text"/>	работа <input type="checkbox"/> учеба <input type="checkbox"/> частная поездка <input type="checkbox"/> служебная или деловая поездка <input type="checkbox"/> туризм, отдых <input type="checkbox"/> транзитное перемещение <input type="checkbox"/> другая цель <input type="checkbox"/> ↓ Запишите какая <input type="text"/>	работа <input type="checkbox"/> учеба <input type="checkbox"/> частная поездка <input type="checkbox"/> служебная или деловая поездка <input type="checkbox"/> туризм, отдых <input type="checkbox"/> транзитное перемещение <input type="checkbox"/> другая цель <input type="checkbox"/> ↓ Запишите какая <input type="text"/>	работа <input type="checkbox"/> учеба <input type="checkbox"/> частная поездка <input type="checkbox"/> служебная или деловая поездка <input type="checkbox"/> туризм, отдых <input type="checkbox"/> транзитное перемещение <input type="checkbox"/> другая цель <input type="checkbox"/> ↓ Запишите какая <input type="text"/>
Если цель приезда "работа", "учеба" или "частная поездка", ответьте на вопросы 5 – 7				
5 Продолжительность Вашего проживания на территории России	 месяцев	 месяцев	 месяцев	 месяцев
6 Страна Вашего рождения	<input type="text"/>	<input type="text"/>	<input type="text"/>	<input type="text"/>
7 Ваше гражданство	Российской Федерации <input type="checkbox"/> иностранного государства <input type="checkbox"/> Укажите какого ↓ <input type="text"/> без гражданства <input type="checkbox"/>	Российской Федерации <input type="checkbox"/> иностранного государства <input type="checkbox"/> Укажите какого ↓ <input type="text"/> без гражданства <input type="checkbox"/>	Российской Федерации <input type="checkbox"/> иностранного государства <input type="checkbox"/> Укажите какого ↓ <input type="text"/> без гражданства <input type="checkbox"/>	Российской Федерации <input type="checkbox"/> иностранного государства <input type="checkbox"/> Укажите какого ↓ <input type="text"/> без гражданства <input type="checkbox"/>



B2

Образец нанесения метки:
 Образец исправления метки: 
 Образцы написания цифр: **1 2 3 4 5 6 7 8 9 0**
 Образец исправления цифры:  ⁵
 Незначимые нули не записываются: **2**

№ п.п. лица				
1 Ваш пол	мужской <input type="checkbox"/> женский <input type="checkbox"/>	мужской <input type="checkbox"/> женский <input type="checkbox"/>	мужской <input type="checkbox"/> женский <input type="checkbox"/>	мужской <input type="checkbox"/> женский <input type="checkbox"/>
2 Год Вашего рождения				
3 Страна Вашего постоянного проживания	<input type="text"/>	<input type="text"/>	<input type="text"/>	<input type="text"/>
4 Цель Вашего приезда в Россию	работа <input type="checkbox"/> учеба <input type="checkbox"/> частная поездка <input type="checkbox"/> служебная или деловая поездка <input type="checkbox"/> туризм, отдых <input type="checkbox"/> транзитное перемещение <input type="checkbox"/> другая цель <input type="checkbox"/> ↓ Запишите какая <input type="text"/>	работа <input type="checkbox"/> учеба <input type="checkbox"/> частная поездка <input type="checkbox"/> служебная или деловая поездка <input type="checkbox"/> туризм, отдых <input type="checkbox"/> транзитное перемещение <input type="checkbox"/> другая цель <input type="checkbox"/> ↓ Запишите какая <input type="text"/>	работа <input type="checkbox"/> учеба <input type="checkbox"/> частная поездка <input type="checkbox"/> служебная или деловая поездка <input type="checkbox"/> туризм, отдых <input type="checkbox"/> транзитное перемещение <input type="checkbox"/> другая цель <input type="checkbox"/> ↓ Запишите какая <input type="text"/>	работа <input type="checkbox"/> учеба <input type="checkbox"/> частная поездка <input type="checkbox"/> служебная или деловая поездка <input type="checkbox"/> туризм, отдых <input type="checkbox"/> транзитное перемещение <input type="checkbox"/> другая цель <input type="checkbox"/> ↓ Запишите какая <input type="text"/>
<i>Если цель приезда "работа", "учеба" или "частная поездка", ответьте на вопросы 5 – 7</i>				
5 Продолжительность Вашего проживания на территории России	 месяцев	 месяцев	 месяцев	 месяцев
6 Страна Вашего рождения	<input type="text"/>	<input type="text"/>	<input type="text"/>	<input type="text"/>
7 Ваше гражданство	Российской Федерации <input type="checkbox"/> иностранного государства <input type="checkbox"/> Укажите какого ↓ <input type="text"/> без гражданства <input type="checkbox"/>	Российской Федерации <input type="checkbox"/> иностранного государства <input type="checkbox"/> Укажите какого ↓ <input type="text"/> без гражданства <input type="checkbox"/>	Российской Федерации <input type="checkbox"/> иностранного государства <input type="checkbox"/> Укажите какого ↓ <input type="text"/> без гражданства <input type="checkbox"/>	Российской Федерации <input type="checkbox"/> иностранного государства <input type="checkbox"/> Укажите какого ↓ <input type="text"/> без гражданства <input type="checkbox"/>

